

Medienkonferenz, 3. Juni 2010, Zürich

## Raumentwicklung Flugplatzareal Dübendorf Weiteres Vorgehen

Wilhelm Natrup, Kantonsplaner

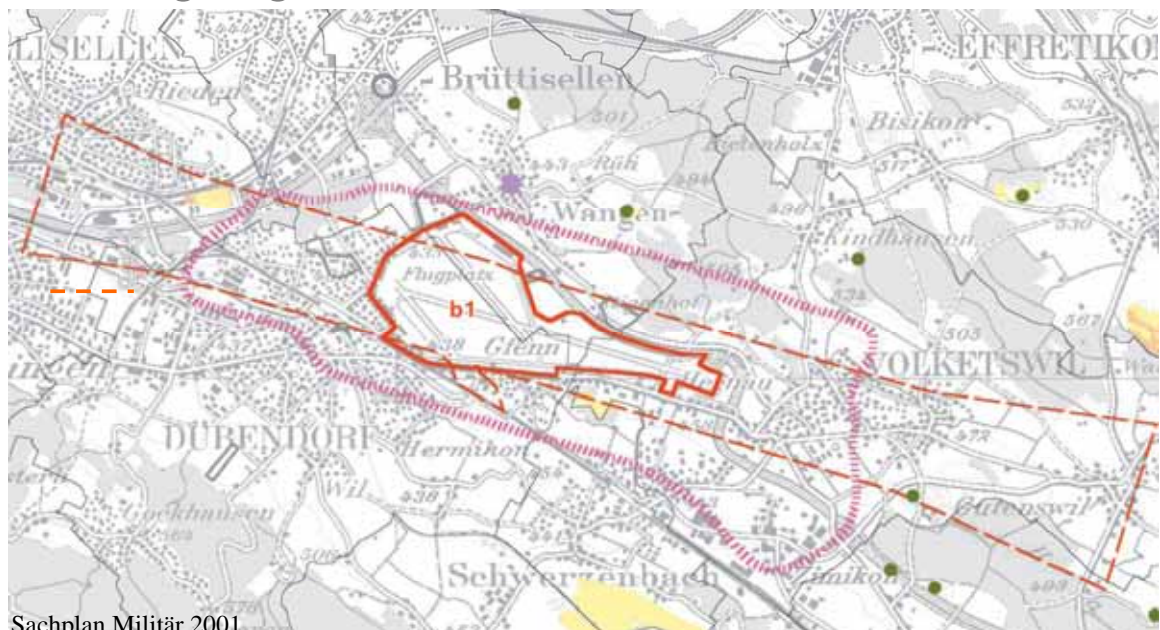


1

Amt für Raumordnung und Vermessung (ARV)




Donnerstag, 3. Juni 2010

## Rechtsgültige Lärmkurven



Sachplan Militär 2001


Legende:

-  Gebiet mit Lärmbelastung > 60dB(A)
-  Gebiet mit Hindernisbegrenzung
-  Flugplatzperimeter → neu Lärmkurve innerhalb Flugplatzareal



2

# Städtebauliche und verkehrstechnische Vertiefungsstudien

 = Fokus für Vertiefungsstudien



# Städtebauliche und verkehrstechnische Vertiefungsstudien



# Städtebauliche und verkehrstechnische Vertiefungsstudien



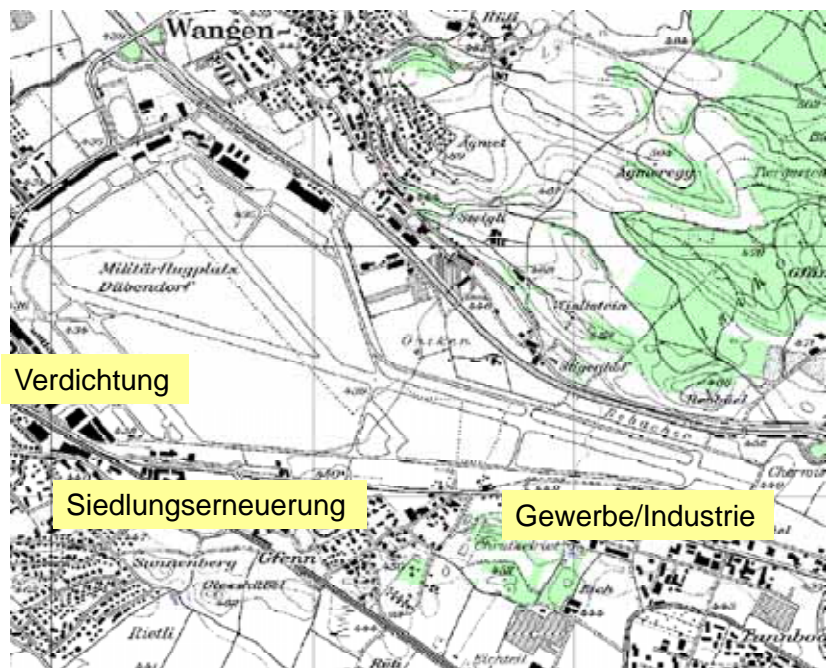
Entwicklung Bauzonen

Autobahnanschluss

Linienführung Stadtbahntrasse

Gestaltung Lärmschutz A53

# Städtebauliche und verkehrstechnische Vertiefungsstudien



Verdichtung

Siedlungserneuerung

Gewerbe/Industrie

