



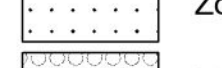




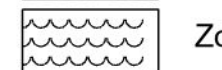
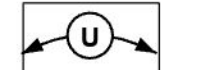





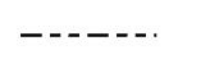
### Verordnung zum Schutz des Unteren Tösstals (Natur- und Landschaftsschutzgebiet mit überkommener Bedeutung in den Gemeinden Berg a. I., Buch a. I., Dättlikon, Eglisau, Freienstein-Teufen, Neftenbach und Rorbas)

Entwurf vom 3. November 2023

Maßstab: 1:7'500

-  Zone I Naturschutzzone I
-  Zone IIA Naturschutzumgebungszone IIA
-  Zone IID Naturschutzumgebungszone IID
-  Zone IIIA Landschaftsschutzzone IIIA
-  Zone IIIB Landschaftsschutzzone IIIB
-  Zone IVA Waldschutzzone IVA
-  Zone IVA Waldschutzzone IVA, Bereich mit Betretverbot
-  Zone IVL Waldschutzzone IVL
-  Zone VIA Erholungszone VIA
-  Zone VIB Erholungszone VIB
-  Zone IX Fluss- und Uferschutzzone IX
-  Bereiche "U" Fluss- und Uferzone (Bedeutung siehe Text SVO)

- weitere Festlegungen**
-  Nationaler Auenperimeter

- Zusatzinformation**
-  Zone IR Naturschutzzone I - Regenerationsflächen (Rückführung in Moor oder Ried/Magerwiese vorgesehen)
  -  Zone I Naturschutzzone I - Weiden
  -  Gemeindegrenze

