









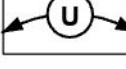



**Verordnung zum Schutz des Unteren Tössstals
(Natur- und Landschaftsschutzgebiet mit
überkommunaler Bedeutung in den Gemeinden
Berg a. I., Buch a. I., Dättlikon, Eglisau, Embrach,
Freienstein-Teufen, Neftenbach und Rorbas)**
Entwurf vom 3. November 2023




Mst. 1:7'500

-  Zone I Naturschutzzone I
-  Zone IIA Naturschutzumgebungszone IIA
-  Zone IID Naturschutzumgebungszone IID
-  Zone IIIA Landschaftsschutzzone IIIA
-  Zone IIIB Landschaftsschutzzone IIIB
-  Zone IVA Waldschutzzone IVA
-  Zone IVA Waldschutzzone IVA, Bereich mit Betretverbot
-  Zone IVL Waldschutzzone IVL
-  Zone VIA Erholungszone VIA
-  Zone VIB Erholungszone VIB
-  Zone IX Fluss- und Uferschutzzone IX
-  Bereiche "U" Fluss- und Uferzone
(Bedeutung siehe Text SVO)

weitere Festlegungen

-  Nationaler Auenperimeter

Zusatzinformation

-  Zone IR Naturschutzzone I - Regenerationsflächen
(Rückführung in Moor oder Ried/Magenwiese vorgesehen)
-  Zone I Naturschutzzone I - Weiden
-  Gemeindegrenze

