






Verordnung zum Schutz von Naturschutzgebieten mit überkommunaler Bedeutung in der Gemeinde Glattfelden





Entwurf vom 13. Mai 2026

Mst. 1:7'500

- | | |
|-----------------|--|
| Objekt Nr. GI13 | Feucht- und Trockenstandort Neuhus |
| Objekt Nr. GI14 | Trockenstandort Rheinsfelden-Zweidlen |
| Objekt Nr. GI15 | Wald Wissengraben Unterlauberg |
| Objekt Nr. GI16 | Wald und Trockenstandort Letten |
| Objekt Nr. GI17 | Wald und Trockenstandort Schneggen-Schwendlirain |
| Objekt Nr. GI18 | Trockenstandort Böschung A50 |
| Objekt Nr. GI19 | Trockenstandort Wirtli |
| Objekt Nr. GI20 | Wald und Trockenstandort Berg-Riet |
| Objekt Nr. GI21 | Wald und Trockenstandort Huser-Oberholz-Wölfishalden |
| Objekt Nr. GI22 | Trockenstandort Eglisgrund-Lindirain |
| Objekt Nr. GI23 | Trockenstandort Bahneinschnitt Zelgli-Chrohalden |
| Objekt Nr. GI24 | Trockenstandort Lindibuck |
| Objekt Nr. GI25 | Trockenstandort Im Zelgli |
| Objekt Nr. GI26 | Wald und Trockenstandort Hundig |
| Objekt Nr. GI27 | Wald und Trockenstandort Schmidwisen |
| Objekt Nr. GI28 | Feuchtstandort Buechhalden |
| Objekt Nr. GI29 | Wald und Trockenstandort Nidermatt-Letten |
| Objekt Nr. GI30 | Trockenstandort Mittlerboden-Ifang |
| Objekt Nr. GI31 | Trockenstandort Graben |
| Objekt Nr. GI32 | Wald Steinbruch Zweidlen |
| Objekt Nr. GI33 | Wald und Trockenstandorte Hörnlirain-Neuwingert-Wurzen |
| Objekt Nr. GI34 | Trockenstandort Gässli |
| Objekt Nr. GI35 | Trockenstandort Zweidlergraben |
| Objekt Nr. GI36 | Wald und Trockenstandort Sod |

- | | | |
|--|----------|-------------------------------|
|  | Zone I | Naturschutzzone I |
|  | Zone IIA | Naturschutzumgebungszone IIA |
|  | Zone IVA | Waldschutzzone Natur IVA |
|  | Zone IVL | Waldschutzzone Landschaft IVL |
|  | Zone VA | See- und Uferschutzzone VA |

Zusatzinformationen

- | | | |
|--|----------------|---|
|  | Zone IR | Naturschutzzone I - Regenerationsflächen (Rückführung in Magerwiese vorgesehen) |
|  | Zone IW | Naturschutzzone I - Weiden |
|  | Objekte | |
|  | Gemeindegrenze | |

