


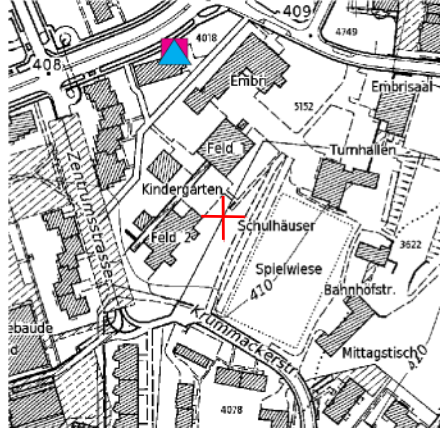
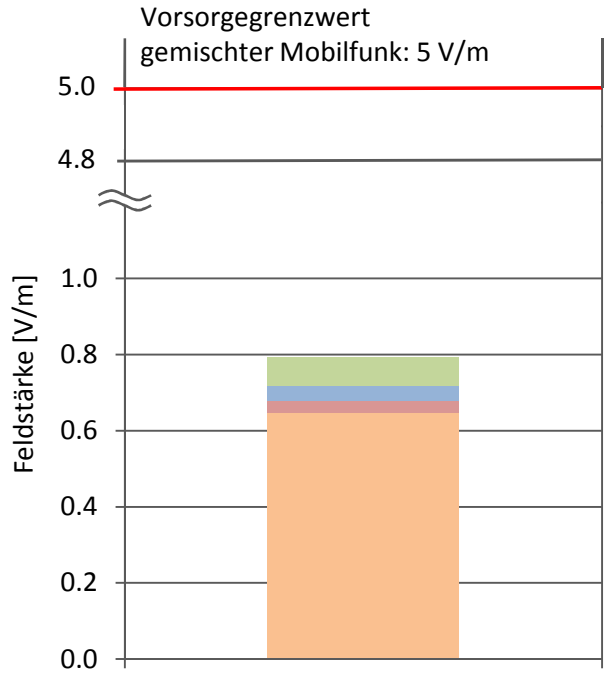


Kanton Zürich  
Baudirektion



# NIS-Feldstärkemessung

Amt für  
Abfall, Wasser, Energie und Luft  
Lufthygiene

Messort	Schulhaus Feld 1 Feldstrasse 51 8902 Urdorf
Datum / Zeit	09.12.2015 / 15:30 bis 16:00
Messgerät	Narda SRM 3006
Bild und Karte	  <p>Masstab 1:5'000 (GIS-Browser)</p>
Ergebnis	Elektromagnetisches Gesamtfeld (maximaler 6-Minuten-Mittelwert): 0.79 V/m. Dies entspricht 16 % des Vorsorgegrenzwertes.
Diagramm	<h3>Feldstärkemessung Schulhaus Feld 1</h3> <p>Vorsorgegrenzwert gemischter Mobilfunk: 5 V/m</p>  <p>Feldstärke [V/m]</p> <p>Maximaler 6-Minuten-Mittelwert</p> <ul style="list-style-type: none"><li>Übrige Funkanwendungen</li><li>Radio, Fernsehen</li><li>Handy, DECT, W-LAN</li><li>Basisstationen Mobilfunk</li></ul>
Beurteilung	Der Vorsorgegrenzwert für gemischten Mobilfunk von 5 V/m wird deutlich eingehalten.