


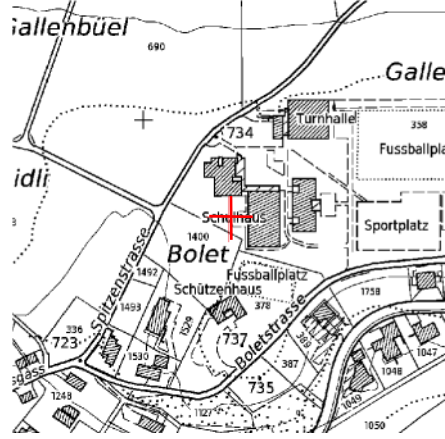
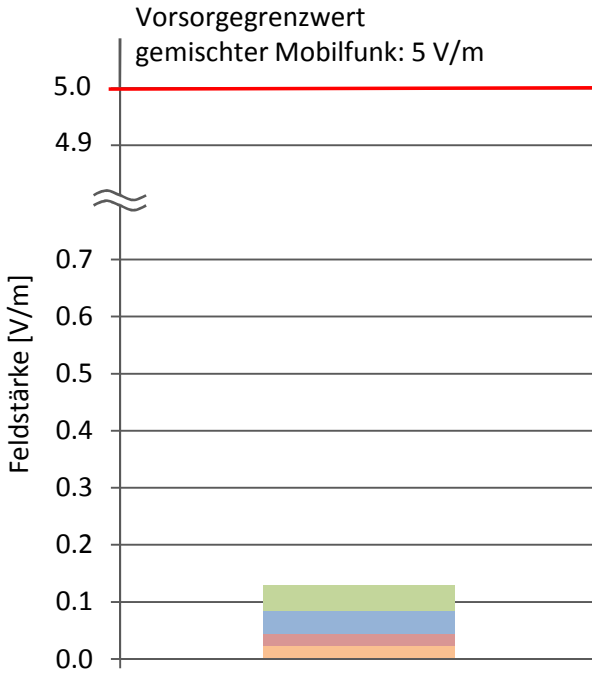


Kanton Zürich  
Baudirektion



# NIS-Feldstärkemessung

Amt für  
Abfall, Wasser, Energie und Luft  
Lufthygiene

Messort	Schulhaus Aeugst am Albis Spitzenstrasse 16 8914 Aeugst am Albis
Datum / Zeit	18.11.2015 / 14:55 bis 15:25
Messgerät	Narda SRM 3006
Bild und Karte	  <p>Masstab 1:5'000 (GIS-Browser)</p>
Ergebnis	Elektromagnetisches Gesamtfeld (maximaler 6-Minuten-Mittelwert): 0.13 V/m. Dies entspricht 2.6 % des Vorsorgegrenzwertes.
Diagramm	<p style="text-align: center;"><b>Feldstärkemessung Schule Aeugst am Albis</b></p> <p style="text-align: center;">Vorsorgegrenzwert gemischter Mobilfunk: 5 V/m</p>  <p>Feldstärke [V/m]</p> <ul style="list-style-type: none"><li>■ Übrige Funkanwendungen</li><li>■ Radio, Fernsehen</li><li>■ Handy, DECT, W-LAN</li><li>■ Basisstationen Mobilfunk</li></ul> <p style="text-align: center;">Maximaler 6-Minuten-Mittelwert</p>
Beurteilung	Der Vorsorgegrenzwert für gemischten Mobilfunk von 5 V/m wird deutlich eingehalten.