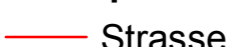












 <b>Baudirektion Kanton Zürich</b>	Bearbeitungsstufe:	GIS_LBK		
	Gemeinde:	180 Weisslingen		
	Plan-Ausschnitt:	B		
	Strasstypen:	Staatstrassen		
	Projekt:	Strassen-Lärmsanierung Tösstal (TOS)		
	<b>Lärmbelastung Sanierungshorizont 2032</b>			
Tiefbauamt	Übersichtsplan 1:5000			
	Gez.: FALS Wu	Gepr.:	Format: A1	GIS-File: LBK_SAN_2012B
	Dat.: 15.11.2012	Änderungen:		
Projektverfasser	Tiefbauamt Fachstelle Lärmschutz Walcheplatz 2/Postfach 8090 Zürich			Telefon 043 / 259 55 11 Telefax 043 / 259 55 12

**Legende**

**Lärmquelle**  
 Strasse

**Lärmbelastung Sanierungshorizont**  
 Maximale Lärmbelastung des Gebäudes  
 Alarmwert erreicht / überschritten  
 Alarmwert - 5 dB überschritten  
 Immissionsgrenzwert (IGW) überschritten  
 Keine IGW-Überschreitung  
 ES nicht vorhanden / unbestimmt  
 Im GIS-LBK nicht berechnet

**Empfindlichkeitsstufe**  
 ES II  
 ES III  
 ES IV

**Gemeinde**  
 Gemeindegrenze

