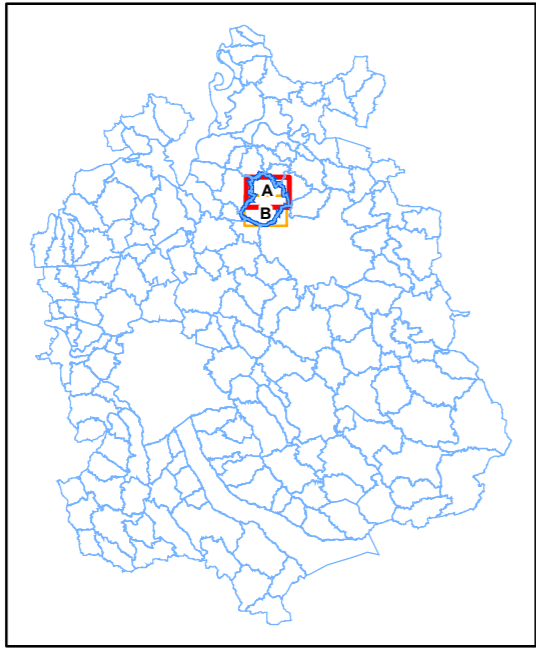















 Baudirektion Kanton Zürich	Bearbeitungsstufe:	GIS_LBK		
	Gemeinde:	223 Neftenbach		
Tiefbauamt	Plan-Ausschnitt:	A		
	Strasstypen:	Staatsstrassen		
Projektverfasser	Projekt:	Strassen-Lärmsanierung Irchel (ICH)		
	Lärmbelastung Sanierungshorizont 2029			
Übersichtsplan 1:5000				
Gez.: FALS Wu		Gepr.:	Format: A1	GIS-File: LBK_SAN_09
Dat.: 9.11.2009		Änderungen:		
Tiefbauamt Fachstelle Lärmschutz Walcheplatz 2/Postfach 8090 Zürich		Telefon 043 / 259 55 11 Telefax 043 / 259 55 12		



- Legende**
- Lärmquelle**
 Strasse
- Lärmbelastung Sanierungshorizont 2029**
 Maximale Lärmbelastung des Gebäudes
-  Alarmwert erreicht / überschritten
 -  Alarmwert - 5 dB überschritten
 -  Immissionsgrenzwert (IGW) überschritten
 -  Keine IGW-Überschreitung / nicht priorisiert (ES IV)
 -  ES nicht vorhanden / unbestimmt
 -  Im GIS-LBK nicht berechnet
- Empfindlichkeitsstufe**
-  ES II
 -  ES III
 -  ES IV
- Gemeinde**
 Gemeindegrenze

