








 <b>Baudirektion Kanton Zürich</b>	Bearbeitungsstufe:	GIS_LBK
	Gemeinde:	59 Hochfelden
Tiefbauamt	Plan-Ausschnitt:	Ganze Gemeinde
	Strassentypen:	Staatsstrassen
Projektverfasser	Projekt:	Strassenlärmsanierung
	<b>Lärmbelastung Sanierungshorizont 2025</b> <b>Übersichtsplan 1:5000</b>	
Gez.:		Gepr.:
Format: A1		GIS-File: LBK_SAN_06A_FIN8
Dat.: 14.11.2008 Änderungen:		
Tiefbauamt		Telefon 044 / 809 91 51
Fachstelle Lärmschutz		Telefax 044 / 809 91 50
Europa-Strasse 17, Postfach 8152 Glattbrugg		

**Legende**

**Lärmquelle**  
 Strasse

**Lärmbelastung Sanierungshorizont 2025**

Maximale Lärmbelastung des Gebäudes

-  Alarmwert erreicht / überschritten
-  Alarmwert - 5 dB überschritten
-  Immissionsgrenzwert (IGW) überschritten
-  Keine IGW-Überschreitung / nicht priorisiert (ES IV)
-  ES nicht vorhanden / unbestimmt
-  Im GIS-LBK nicht berechnet

**Empfindlichkeitsstufe**

-  ES II
-  ES III
-  ES IV

**Gemeinde**

-  Gemeindegrenze

