








	Bearbeitungsstufe:	GIS_LBK
	Gemeinde:	219 Elsau
Tiefbauamt	Plan-Ausschnitt:	A
	Strassentypen:	Staatsstrassen
	Projekt:	Strassenlärm-Sanierung 2034
Projektverfasser	<b>Lärmbelastung Sanierungshorizont 2034</b> <b>Übersichtsplan 1:5000</b>	
	Gez.: FALS Wu	Gepr.: Format: A1 GIS-File: LBK_SAN_2014_D (dplD=319)
	Dat.: 19.12.2014 Änderungen:	
Fachstelle Lärmschutz Walcheplatz 2/Postfach 8090 Zürich		Telefon 043 / 259 55 11 Telefax 043 / 259 55 12




**Legende**


**Lärmquelle**  
 Strasse

**Lärmbelastung Sanierungshorizont**  
 Maximale Lärmbelastung des Gebäudes

-  Alarmwert erreicht / überschritten
-  Alarmwert - 5 dB überschritten
-  Immissionsgrenzwert (IGW) überschritten
-  Keine IGW-Überschreitung
-  ES nicht vorhanden / unbestimmt
-  Im GIS-LBK nicht berechnet

**Empfindlichkeitsstufe**

-  ES II
-  ES III
-  ES IV

**Gemeinde**  
 Gemeindegrenze

