

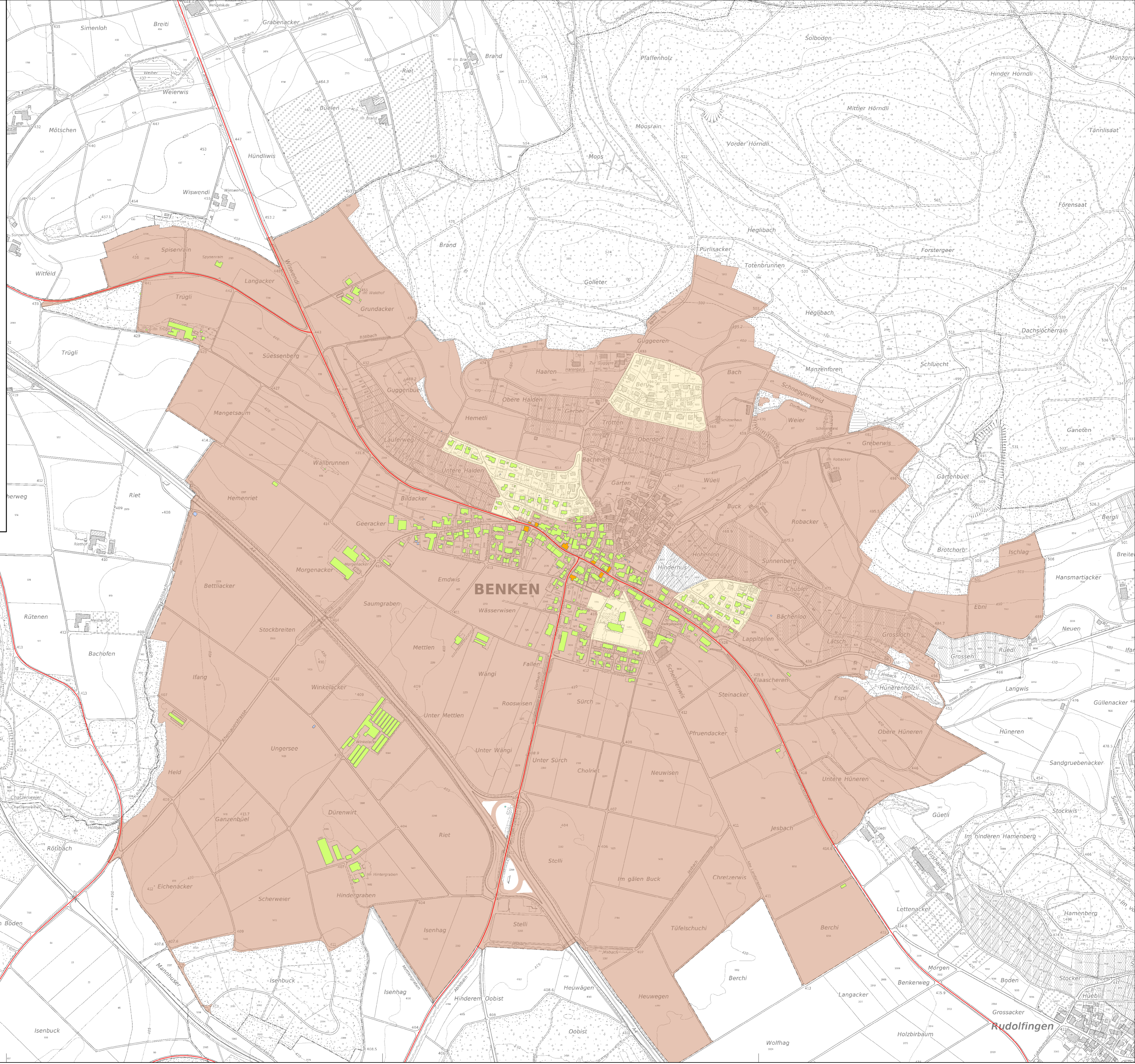
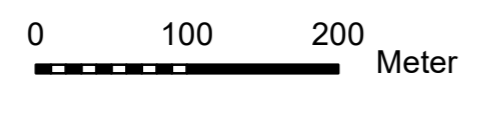
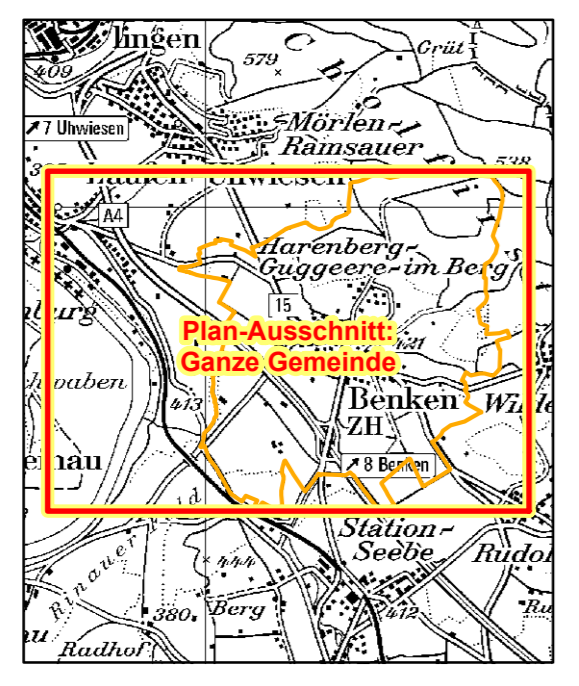
Bearbeitungsstufe:	GIS_LBK		
Gemeinde:	22 Benken		
Plan-Ausschnitt:	Ganze Gemeinde		
Strasstypen:	Staatsstrassen		
Projekt:	Strassenlärm-Sanierung 2035		
Lärmbelastung Sanierungshorizont 2035			
Übersichtsplan 1:5000			
Gez.:	FALS Wu	Gepr.:	Format: A1
GIS-File: LBK_SAN_2016_A (dpiD=323)		Dat.: 01.09.2016	
Änderungen:			
Tiefbauamt		Telefon 043 / 259 55 11	
Fachstelle Lärmschutz		Telefax 043 / 259 55 12	
Walcheplatz 2/Postfach			
8090 Zürich			

Tiefbauamt

Projektverfasser

Legende

- Lärmquelle**
— Strasse
- Lärmbelastung Sanierungshorizont**
Maximale Lärmbelastung des Gebäudes
- Alarmwert erreicht / überschritten
 - Alarmwert - 5 dB überschritten
 - Immissionsgrenzwert (IGW) überschritten
 - Keine IGW-Überschreitung
 - ES nicht vorhanden / unbestimmt
 - Im GIS-LBK nicht berechnet
- Empfindlichkeitsstufe**
- ES II
 - ES III
 - ES IV
- Gemeinde**
— Gemeindegrenze



BENKEN

Rudolfingen