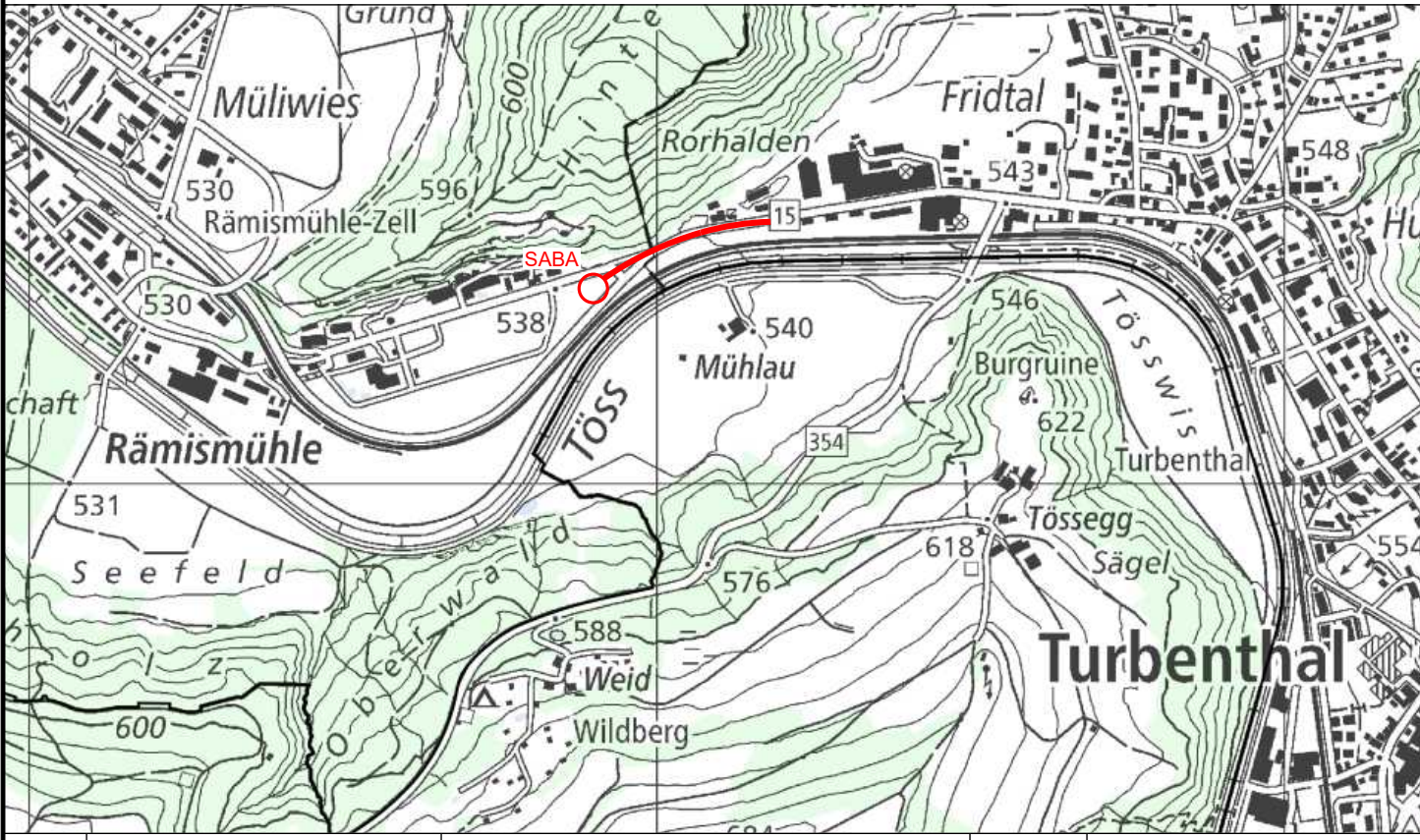



04-5



Version	Verfasser	Datum	Name	Visum	Bemerkungen	Format	Plan Nummer
0		04.06.2026	Aha	Bal		30 x 147	5.22.010.32 - 115
A							
B							
C							
D							



Kanton Zürich

Baudirektion

Tiefbauamt

Projektieren und Realisieren

Bearbeitungsstufe: **Auflageprojekt**

Gemeinde: **228 Turbenthal und 231 Zell**

Strasse: **15 Tössstalstrasse**

Strecke: **Tösssbrücke 2 - Einlenker Mühlestrasse**


km / Bauwerk: **32.500 - 32.980**

Vorhaben: **SABA Tössstalstrasse Rämismühle**

Einzugsgebiet SABA Tössstalstrasse Rämismühle

Abschnitt 3, Übersicht 1:1'000

Projekt Nummer: **84S-82116**




Rothpletz | Lienhard


Limmatstrasse 50, 8005 Zürich

Tel: +41 44 228 65 00


Legende:




Gebäude




Projekt SABA




Fahrbahn



Einzugsgebiet Fahrbahntwässerung



offene Gewässer



mögliches Einzugsgebiet Fahrbahntwässerung



Acker, Wiese, Weide



geschlossener Wald

Plangrundlagen

Bezeichnung	Plan Nr.	Datum:
AV-Daten (GIS-ZH)	-	Dezember 2025
Vorstudie - Radwegstudie Turbenthal Wila (km 29.30 - 30.35) / Stadt Raum Verkehr, Birchler + Wicki	-	Januar 2022
Submission - Ersatzneubau Tössbrücke Wila (km 29.70 - 30.80) / IG RoGro, Dr. J. Grob & Partner AG, Rothpletz, Lienhard + Cie AG	-	Januar 2024
Ausführungsprojekt - BGK Etappe 1, Knoten St. Gallerstrasse / Tössstalstrasse (km 30.90 - 31.10) / Ingesa AG	-	Dezember 2025
Bauprojekt - BGK Etappe 2, Tössstalstrasse (km 31.10 - 31.81) / Eichenberger AG	-	Februar 2021
Vorstudie - BGK Etappe 3, Tössstalstrasse (km 31.81 - 32.50) / Birchler + Wicki	-	Juni 2013

