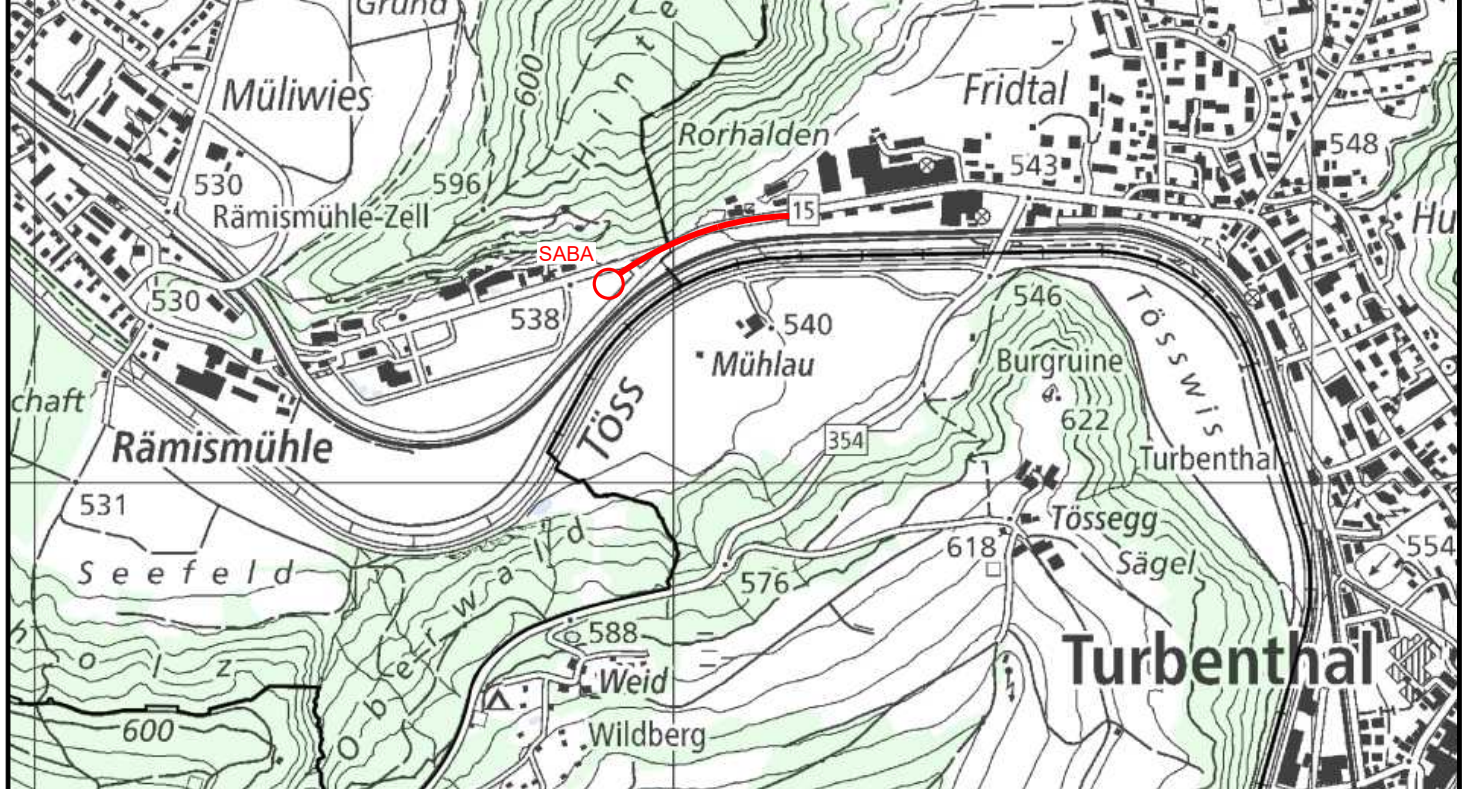



04-4



Version	Verfasser	Name	Visum	Bemerkungen	Format	Plan Nummer
1	04.05.2025	Ans	Bal		60 x 210	5.22.010.32 - 114
2						
3						
4						



Bearbeitungsstufe: **Auflageprojekt**

Gemeinde: **228 Turbenthal und 231 Zell**

Strasse: **15 Tössalstrasse**

Strassenlänge: **Tössalstrasse 2. Einlenker Mühlestrasse**

km / Bauwerk: **32.500 - 32.980**

Vorhaben: **SABA Tössalstrasse Rämismühle**

**Einzugsgebiet SABA Tössalstrasse Rämismühle**

**Abschnitt 2, Übersicht 1:1'000**


Projekt Nummer: **845-82116**


Projektverfasser: **RL Rothpletz | Lienhard**


Limmatstrasse 55, 8005 Zürich


Tel: +41 44 228 85 00


Legende:


 Gebäude


 Fahrbahn


 offene Gewässer


 Acker, Weide, Wälder

 gestrichelter Wald

 Grundwasserschutzzone

 Projekt SABA

 Einzugsgebiet Fahrbahnenentwässerung

 mögliches Einzugsgebiet Fahrbahnenentwässerung

Plangrundlagen

Bezeichnung	Plan Nr.	Datum
AV-Daten (GIS-ZH)	-	Dezember 2023
Grundwasserentwässerung (GSB-D)	-	April 2024
Vorstudie - Regenwasser Turbenthal Wila (km 29.32 - 30.35) / Bad Ramm Vohrer, Bröcher + Wöhl	-	Januar 2022
Baumass - Entwässerung Tössalstrasse Wila (km 29.75 - 30.55) / G. Hüter, Dr. J. G. & Peter AG, Rothpletz, Lienhard + Cie AG	-	Januar 2024
Ausführungsplan - SOK-Etappe 1: Wälder St. Gallenstrasse / Tössalstrasse (km 30.50 - 31.10) / Ingen AG	-	Dezember 2023
Baumass - SOK-Etappe 2: Tössalstrasse (km 31.10 - 31.81) / Eisenberger AG	-	Februar 2021
Vorstudie - SOK-Etappe 3: Tössalstrasse (km 31.81 - 32.50) / Bröcher + Wöhl	-	Januar 2013

