

# Kanton Zürich **Richtplan**

2-6

## 2.1.2 Karteneinträge

In der Richtplankarte ist das Siedlungsgebiet abschliessend festzulegen. In der Karte sind schutzwürdige Ortsbilder darzustellen.

## 2.1.3 Massnahmen

### a) Kanton

Der Kanton setzt die regionalen Richtpläne fest und erlässt gemäss §§ 32 und 89 PBG. Er sorgt dabei für die harmonische Siedlungsentwicklung gemäss den Zielsetzungen (vgl. 2.1.1).

Er erarbeitet die dazu erforderlichen Grundlagen, namentlich zur zonenentwicklung, zu den vorhandenen Nutzungsreserven, zu Baudenkmälern, zur Störfallvorsorge (vgl. Pt. 3.11) sowie zur Umweltschutzplanungsträgern aller Stufen zugänglich.

Der Kanton Zürich setzt sich im Rahmen der kantonsübergreifenden Zielsetzung dafür ein, dass im gesamten Wirtschaftsraum Zürich dieselben Massnahmen zur Nutzung des Bodens angewandt werden.

Der Regierungsrat erstattet dem Kantonsrat im Rahmen des Raumplanungsberichts jährlich Bericht über den erreichten Stand der Siedlungsentwicklung sowie über die getroffenen Massnahmen.

### b) Gemeinden

Die Gemeinden erarbeiten Grundlagen für eine auf die örtlichen Gegebenheiten abgestimmte Siedlungsentwicklung gemäss den Zielsetzungen und sorgen durch entsprechende Festlegungen in den kommunalen Planungen für eine gemeindeübergreifende Koordination in aufgabenbezogenen Bezugsräumen.

Die langfristige Entwicklungsstrategie auf das bestehende Siedlungsgebiet ausserhalb der kommunalen Planungen mit den kommunalen Planungen der Nachbargemeinden. Sie planen in Zusammenarbeit, insbesondere bei der Planung grösserer öffentlicher Vorhaben.

## Öffentliche Bauten und Anlagen

Universität Zürich, Plattenstrasse

5155

**Antrag des Regierungsrates vom  
10. Dezember 2014**

## Richtplanktext

### Textergänzungen

## 6.3 Bildung und Forschung

### 6.3.2 Karteneinträge

#### a) Hochschulbildung und Forschung

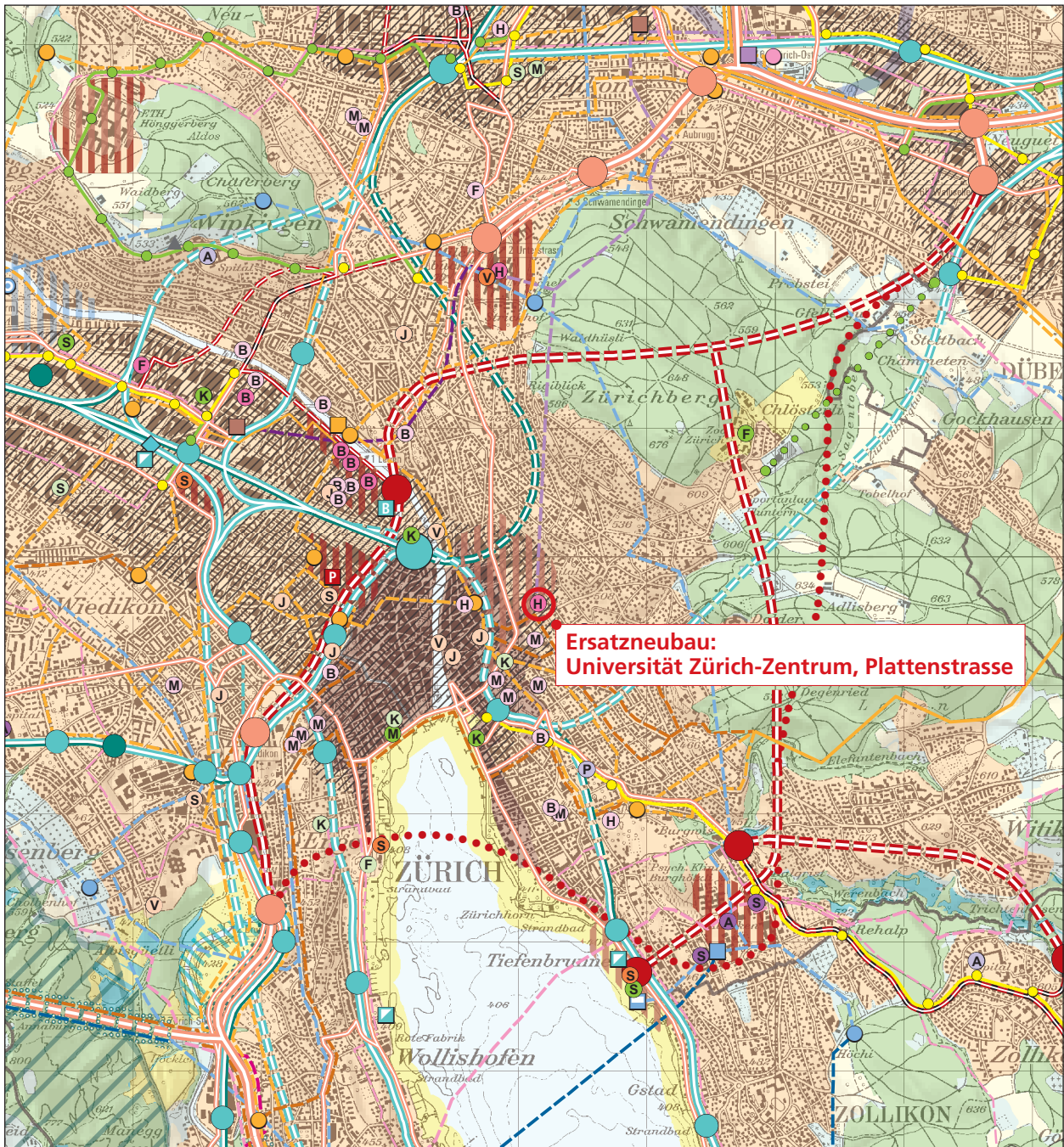
Nr.	Objekt, Gemeinde	Trägerschaft	Funktion	Vorhaben	Realisierungs-horizont
1	Universität Zürich-Irchel, Zürich	Kanton Zürich	H	Überprüfung Masterplan (Strickhof, Tierspital), weitere Ausbaustufen (vgl. GBP Nr. 7)	kurz- bis mittelfristig
2	Universität Zürich-Zentrum, Zürich	Kanton Zürich	H	Ersatzneubau Plattenstrasse 14–22 (vgl. GBP Nr. 3)	kurzfristig
3	ZHdK, ZHAW, Zürich	Kanton Zürich	F	Standortkonzentration im Toni Areal und Gessnerallee (vgl. GBP Nr. 4); Aufgabe heutiger Standorte (vgl. GBP Nr. 6)	kurzfristig
4	ZHAW, Wädenswil	Kanton Zürich	F	Konzentration Hochschulstandorte (vgl. GBP Nr. 9)	kurz- bis mittelfristig
5	ETH, UZH, Lindau-Eschikon	Bund, Kanton Zürich	H	Zusammenführung Forschungsbereiche ETH, UZH und Berufsschule in ein Bildungs- und Forschungszentrum (vgl. GBP Nr. 10 und Pt. 6.3.2 b) Nr. 6); Neu- und Ersatzbauten für Tierhaltung, Forschungs-, Labor- und Büroräume sowie zentrales Forum	kurz- bis mittelfristig
6	ZHAW, Winterthur	Kanton Zürich	F	Konzentration an den Standorten Sulzer-Areal, St. Georgen und Technikumsstrasse (vgl. GBP Nr. 11)	mittelfristig
7	Nationaler Innovationspark, Hubstandort Kanton Zürich	Bund, Kanton Zürich, Private	I	Standortfestlegung	kurz- bis mittelfristig

#### Abkürzungen

F: Fachhochschule; H: Hochschule; I: Innovationspark; GBP: Gebietsplanung









# Richtplankarte

## Kartenänderungen



**Ersatzneubau:  
Universität Zürich-Zentrum, Plattenstrasse**

### Legende (Auszug)

 Siedlungsgebiet	 Tunnel Hochleistungsstrasse geplant	 Hochschule geplant
 Schutzwürdiges Ortsbild	 Hauptverkehrsstrasse bestehend	 Hochschule bestehend
 Gewässer	 Anschluss geplant	 Mittelschule bestehend
 Erholungsgebiet	 Bahntunnel doppelspurig bestehend	 Verwaltung bestehend
 Gebietsplanung bestehend	 Bahntunnel doppelspurig geplant	 Justiz bestehend
 Gebietsplanung geplant	 Grosse Station (Hauptbahnhof)	 Kultur geplant
 Zentrumsgebiet	 Station / Haltestelle bestehend	 Kultur bestehend

