

# Kanton Zürich **Richtplan**

2-6

## 2.1.2 Karteneinmaligkeit

In der Richtplankarte wird das Siedlungsgebiet abschliessend festgelegt. Die schutzwürdigen Ortsbilder der

## Verkehr

Groberschliessungsstrasse für öffentliche Bauten und Anlagen  
Glattalbahnhof

## 2.1.3 Massnahmen

### a) Kanton

Der Kanton setzt die regionalen Richtpläne gemäss §§ 32 und 89 PBG. Er sorgt dabei für die Siedlungsentwicklung gemäss den Zielsetzungen.

Er erarbeitet die dazu erforderlichen Grundlagen, nämlich die Zonenentwicklung, zu den vorhandenen Nutzungsreserven, zu den Baudenkmälern, zur Störfallvorsorge (vgl. Pt. 3.11) sowie zur Planungsträgern aller Stufen zugänglich.

Der Kanton Zürich setzt sich im Rahmen der kantonsübergreifenden Zielsetzung dafür ein, dass im gesamten Wirtschaftsraum Zürich dieselben Wirtschaftsnutzungen des Bodens angewandt werden.

Der Regierungsrat erstattet dem Kantonsrat im Rahmen des Raumplanungstreffen einen Bericht über den erreichten Stand der Siedlungsentwicklung sowie über die ergriffenen Massnahmen.

### b) Gemeinden

Die Gemeinden erarbeiten Grundlagen für eine auf die örtlichen Gegebenheiten abgestimmte Siedlungsentwicklung gemäss den Zielsetzungen und sorgen durch entsprechende Festlegungen für eine gemeindeübergreifende Koordination in aufgabenbezogenen Bezugsräumen.

Die Gemeinden erarbeiten die langfristige Entwicklungsstrategie auf das bestehende Siedlungsgebiet aus und koordinieren diese mit den kommunalen Planungen der Nachbargemeinden. Sie planen in enger Zusammenarbeit, insbesondere bei der Planung grösserer öffentlicher Vorhaben.

## Öffentliche Bauten und Anlagen

Nationaler Innovationspark,  
Gebietsplanung Hubstandort Dübendorf  
Heliport mit Bundesbasis Wangen-Brüttisellen

**Beschluss des Kantonsrates über die  
Teilrevision des kantonalen Richtplans  
vom 29. Juni 2015  
(Festsetzung)**

**Rot: Änderungen gegenüber dem «Beschluss des Kantonsrates vom 24. März 2014»**

## Richtplankontext

### 4.2 Strassenverkehr

#### 4.2.2 Karteneinträge

In der Richtplankarte sind die Hochleistungs- und Hauptverkehrsstrassen abschliessend festgelegt. Während bei Hochleistungsstrassen die möglichst sichere und reibungslose Bewältigung des Verkehrs im Vordergrund steht, sind an Hauptverkehrsstrassen Gestaltungsmaßnahmen zur Verbesserung der Siedlungsqualität vorzusehen, soweit die Verkehrsbelastung das zulässt.

Hochleistungsstrassen sowie Hauptverkehrsstrassen, die als national bedeutende Verbindungsachsen gelten, sind gemäss Abb. 4.1 als Nationalstrassen vorzusehen. Die Übernahme in das Nationalstrassennetz setzt die Aufnahme in den entsprechenden Netzbeschluss des Bundes voraus.

Die Zuordnung und Funktion der Strassen wird wie folgt festgelegt:

Strassenklassierung	Funktion	Instrument für Festlegung
Hochleistungsstrassen (HLS)	Übergeordnete Achsen mit hoher Leistungsfähigkeit: <ul style="list-style-type: none"> <li>• Möglichst sichere und reibungslose Bewältigung des MIV;</li> <li>• Umfassende Lärmschutzmassnahmen im Bereich von Wohngebieten.</li> </ul>	Kantonaler Richtplan (Für Nationalstrassen ist zudem die Aufnahme in den Netzbeschluss des Bundes erforderlich)
Hauptverkehrsstrassen (HVS)	Wichtige Achsen, die zusammen mit den HLS das übergeordnete Strassennetz bilden: <ul style="list-style-type: none"> <li>• Kanalisieren des Verkehrs möglichst abseits lärmempfindlicher Nutzungen;</li> <li>• Strassenraum dient MIV, ÖV, Fuss- und Veloverkehr;</li> <li>• Gestaltungsmaßnahmen zur Verbesserung der Siedlungsqualität.</li> </ul>	
Verbindungsstrassen	Anbindung von Siedlungsgebieten und Erholungsschwerpunkten an das übergeordnete Strassennetz: <ul style="list-style-type: none"> <li>• Siedlungsorientierte Strassenraumgestaltung.</li> </ul>	Regionaler Richtplan

Zur vorsorglichen Trasseesicherung wurden insgesamt mehr Strassenbauvorhaben in den Richtplan aufgenommen, als innerhalb des Planungshorizonts von 25 Jahren realisiert werden können. Auf Grund begrenzter finanzieller Mittel ist eine Priorisierung der einzelnen Vorhaben unumgänglich. Erste Priorität kommt dabei – neben dem Unterhalt und der Lärmsanierung bestehender Strassen – den vom Bund beschlossenen Hochleistungsstrassen zu, die zur Aufrechterhaltung der Funktionsfähigkeit des übergeordneten Netzes erforderlich sind. Umfahrungsstrassen wurden nach Massgabe ihrer Gesamtwirkung im Sinne der Zielsetzungen (vgl. Pt. 4.2.1) priorisiert.

Für Neuanlagen werden lediglich die generelle Lage und der voraussichtliche Realisierungshorizont bestimmt. Die konkrete Linienführung und die bauliche Ausgestaltung ist Sache der Projektierung gemäss Strassen-gesetzgebung. *Begleitmassnahmen*, die für das Erreichen und dauerhafte Sichern der Entlastungswirkung oder zur Begrenzung negativer Auswirkungen eines Strassenbauvorhabens erforderlich sind, bilden einen integralen Projektbestandteil und sind spätestens mit der Inbetriebnahme der Neuanlage zu realisieren. Mit Neubauvorhaben verknüpfte Abklassierungen von Strassenabschnitten werden in der Karte bezeichnet, soweit sie bereits lokalisiert werden können.

In der Richtplankarte sind zudem die Autobahnraststätten gemäss Art. 6 der Nationalstrassenverordnung (NSV) festgelegt.

Soweit Strassen der Groberschliessung von öffentlichen Bauten und Anlagen im kantonalen Interesse dienen (vgl. Pt. 6) werden diese ebenfalls im Richtplan festgelegt.

Nr.	Objekt	Strassenklassierung	Vorhaben	Realisierungs- horizont
45	A50/A51, Autobahn-zusammenschluss Bülach-Glattfelden	Hochleistungsstrasse (als Nationalstrasse vorzusehen)	Ausbau auf 4 Fahrstreifen (in Koordination mit Pt. 3.9.2 Nr. 50)	kurz- bis mittelfristig
46	Umfahrung Eglisau	Hauptverkehrsstrasse (als Nationalstrasse vorzusehen)	Neubau von 2-streifiger Strasse, Abklassierung Schaffhauser- und Zürcherstrasse, Begleitmassnahmen	kurz- bis mittelfristig
47	Umfahrung Höri-Neeracherried	Hauptverkehrsstrasse	Neubau von 2-streifiger Strasse, Abklassierung Wehntalerstrasse (Höri) und Dielsdorferstrasse (Neerach), Ausbau Dielsdorferstrasse zwischen Riedt und Neerach als Verbindungsstrasse, etappiertes Vorgehen für schnellstmöglichen Rückbau aller Strassen im Bereich Neeracherried	kurzfristig (Bereich Höri: Ersatzvariante zu Nr. 37)
48	Umfahrung Dielsdorf-Sünikon	Hauptverkehrsstrasse	Neubau von 2-streifiger Strasse, (abzustimmen mit Moorschutz), Abklassierung Wehntalerstrasse, Begleitmassnahmen	mittelfristig (Ersatzvariante zu Nr. 37)
49	Erschliessung nationaler Innovationspark, Hubstandort Zürich	Groberschliessungsstrasse für öffentliche Bauten und Anlagen im kantonalen Interesse; kein Netzelement	Neubau von 2-streifiger, siedlungsorientierter Strasse zur Erschliessung des nationalen Innovationsparks, Hubstandort Zürich (vgl. Pt. 6.2.2); ein Anschluss an die Wangenstrasse, Stadt Dübendorf und Gemeinde Wangen-Brüttisellen; abzustimmen mit Festlegungen des kantonalen Gestaltungsplans	kurzfristig

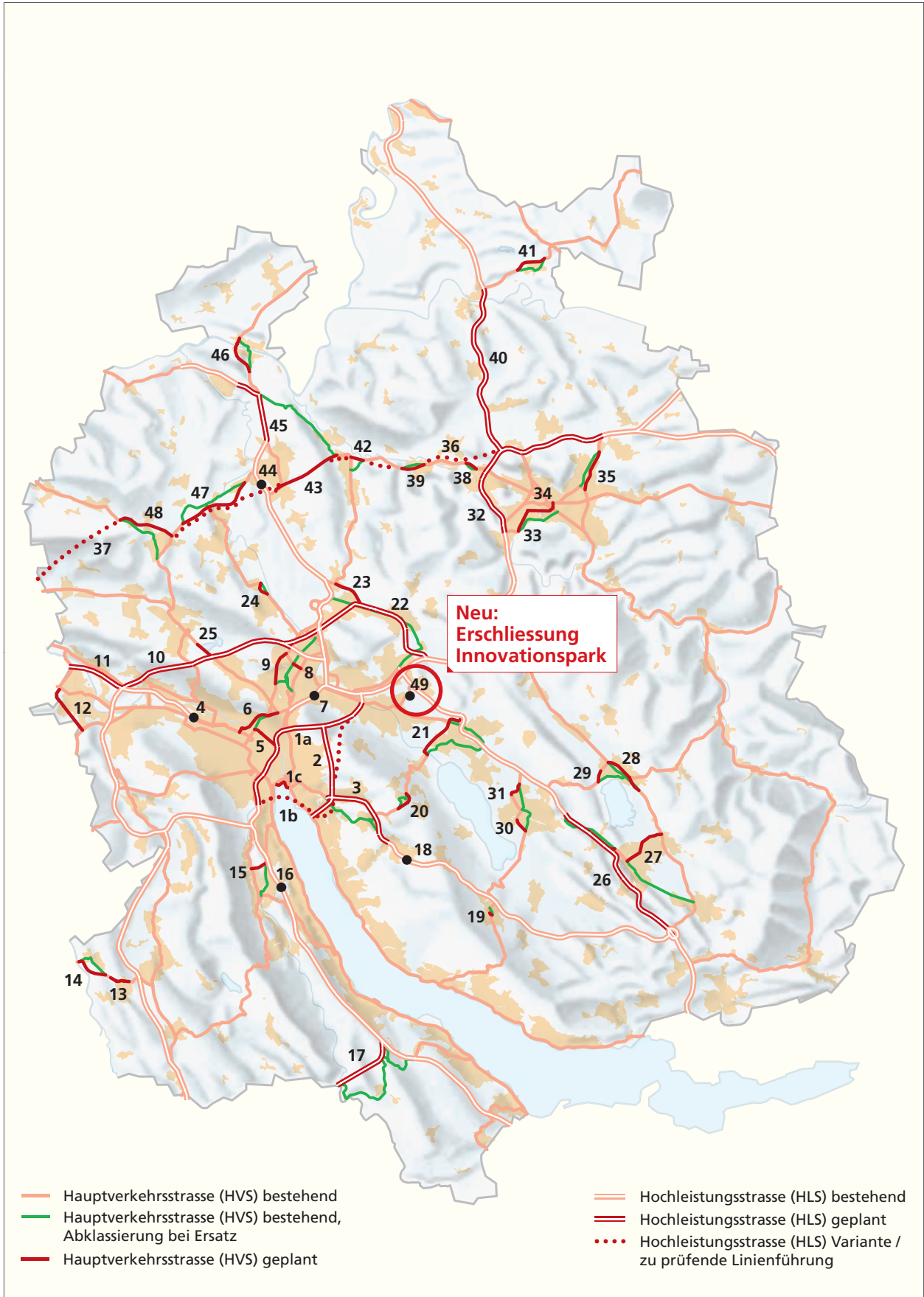


Abb. 4.1: Übergeordnetes Strassennetz und Infrastrukturvorhaben  
(Nummern beziehen sich auf vorangehende Liste)

## 4.3 Öffentlicher Verkehr

### 4.3.2 Karteneinträge

Nr.	Objekt/Strecke	Erschliessungsfunktion	Vorhaben	Realisierungs-horizont
1	Durchmesserlinie mit Durchgangsbahnhof Löwenstrasse, Zürich	S-Bahn, Fernverkehr	Neubau eines zweiten unterirdischen viergleisigen Durchgangsbahnhofs mit doppelspurigem Tunnel nach Zürich Oerlikon und Anschluss nach Wiedikon und Altstetten	Inbetriebnahme voraussichtlich 2014/2015
2	Bahnhof Oerlikon, Zürich	S-Bahn, Fernverkehr	Ausbau um zwei zusätzliche Gleise	Inbetriebnahme im Zusammenhang mit Durchmesserlinie (Nr. 1)
3	Tram ETH Hönggerberg, Zürich	Tramerschliessung Hönggerberg	Tramverlängerung Milchbuck–Bucheggplatz–ETH Hönggerberg–Glaubtenstrasse–Oerlikon; Nachfragepotenzial, Machbarkeit sowie Linienführung prüfen	mittel- bis langfristig
4	Tramverbindung Hardbrücke, Zürich	Tramerschliessung Zentrumsgebiet Zürich Hard/Altstetten	Verbindung Escher-Wyss-Platz–Hardplatz	kurzfristig (bis ca. 2017)
5	Verzweigung Hard–Altstetten, Zürich	S-Bahn, Fernverkehr, Güterverkehr	Ausbau auf Doppelspur (Tangentiallinie)	langfristig
6	Station Zürich-Herdern, Zürich	Veranstaltungsbahnhof	Neubau Haltestelle für Sonderzüge bei Grossveranstaltungen im Stadion Hardturm	langfristig (Trasseesicherung)
7	Station Friesenberg, Zürich	S-Bahn	Verschiebung der Haltestelle auf östliche Seite der Friesenbergstrasse	kurz- bis mittelfristig
	Binz–Triemli, Zürich		Vollständiger Ausbau auf Doppelspur	langfristig (Trasseesicherung)
8	Brunau–Langnau	S-Bahn	Ausbau auf Doppelspur	langfristig (Trasseesicherung)
9	Riesbachtunnel, Zürich	S-Bahn	Neubau zweite Röhre und Ausbau Bahnhof Stadelhofen	mittelfristig
10	Stettbach–Zoo Zürich	Lufseilbahn	Neubau Luftseilbahn zur Erschliessung des Zoos Zürich; landschaftliche Eingliederung sicherstellen; vor Inbetriebnahme Parkplatz- und Verkehrsregime im Raum Stettbach für die Anwohnerschaft verträglich ausgestalten	kurz- bis mittelfristig
11	Erweiterung Glattalbahn	Stadtbahn	Flughafen–Kloten Industrie–Bassersdorf (in Koordination mit Nr. 12)	mittelfristig
			Giessen–Bahnhof Dübendorf – Flugplatz Dübendorf–Bahnhof Dietlikon (in Koordination mit Nr. 12 und abgestimmt auf Entwicklung Flugplatzareal)	mittelfristig
			Zusammenschluss Bassersdorf–Bahnhof Dietlikon (Nachfragepotenzial und Linienführung prüfen)	langfristig

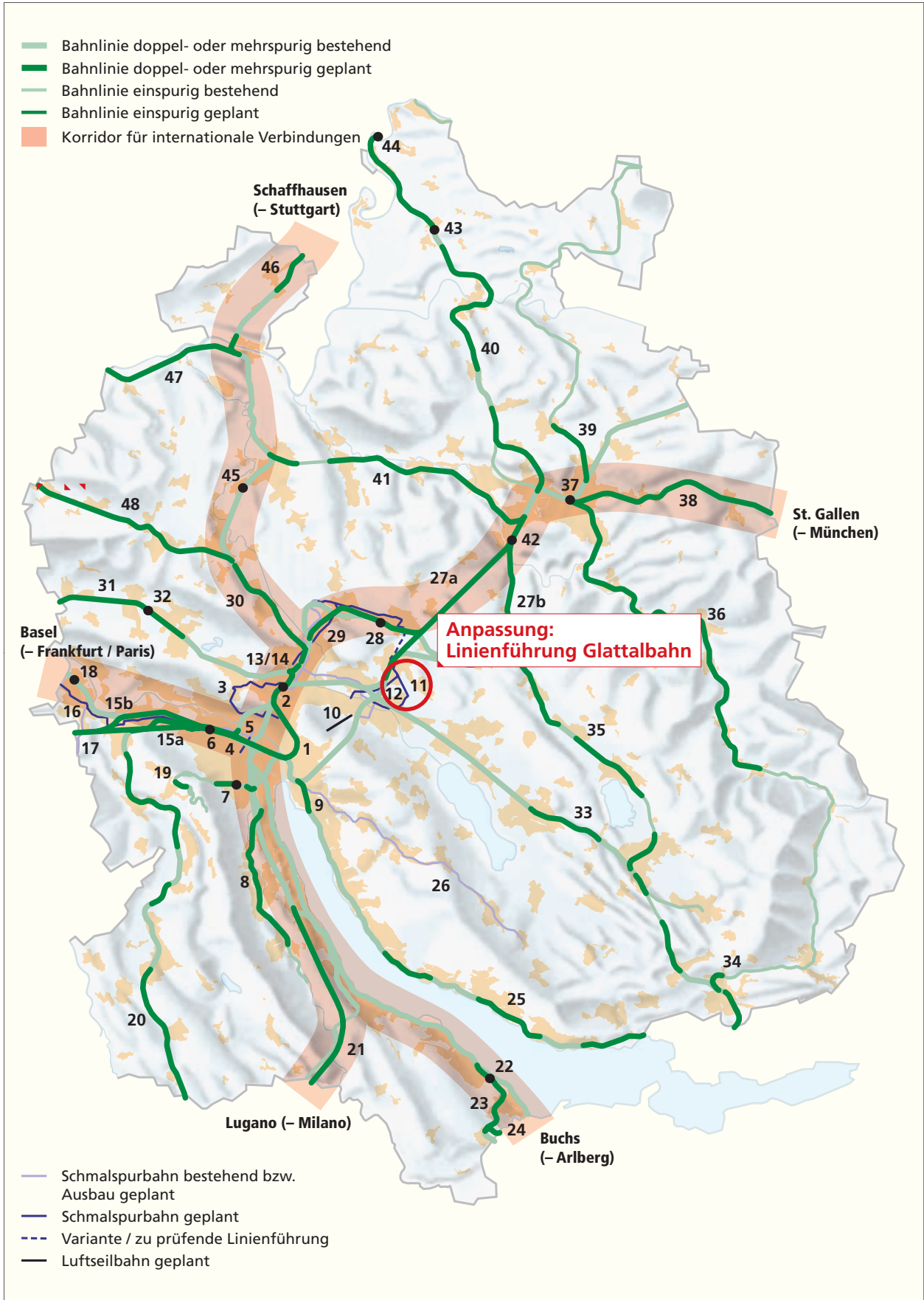


Abb. 4.2: Infrastrukturvorhaben im öffentlichen Verkehr und Korridore für internationale Verbindungen (Nummern beziehen sich auf vorangehende Liste)

## 4.9 Grundlagen

### b) Weitere Grundlagen

#### Strassenverkehr

- Netzbeschluss Nationalstrassen (SR 725.113.11)
- Anpassung des Bundesbeschlusses über das Nationalstrassennetz (SR 725.113.11); Bericht für die Vernehmlassung vom 9. Mai 2008
- Botschaft zum Programm zur Beseitigung von Engpässen im Nationalstrassennetz und zur Freigabe von Mitteln vom 11. November 2009
- Bauprogramm der Staatsstrassen (Strassenbauprogramm); jährlich, [www.amtsblatt.zh.ch](http://www.amtsblatt.zh.ch)
- Integriertes Verkehrsmanagement – Gesamtkonzept und Projektierungskredit; Beschluss des Regierungsrates Nr.1092 vom 18. Juli 2001
- Integriertes Verkehrsmanagement (IVM) Kanton Zürich – Konzept; Direktion für Soziales und Sicherheit Kanton Zürich, Volkswirtschaftsdirektion Kanton Zürich, Baudirektion Kanton Zürich, August 2001
- Integriertes Verkehrsmanagement – Standbericht und Umsetzungsphase; Beschluss des Regierungsrates Nr. 49 vom 14. Januar 2004
- Ortsdurchfahrten – Von der Durchfahrtsstrasse zum gestalteten Strassenraum, Amt für Raumordnung und Vermessung Kanton Zürich, Amt für Verkehr Kanton Zürich (Hrsg.), 2001, [www.are.zh.ch](http://www.are.zh.ch)
- Prioritäten Ortsumfahrungen Kanton Zürich; Tiefbauamt Kanton Zürich (Hrsg.), Ernst Basler + Partner AG, Technischer Schlussbericht vom 20. Oktober 2001 und Kurzbericht zur Prioritätenreihung vom November 2001
- Ortsumfahrungen – Festlegung der Prioritäten; Beschluss des Regierungsrates Nr. 1821 vom 21. November 2001
- Prioritäten und Handlungsbedarf auf den Staatsstrassen – Dokumentation der Gespräche mit den Regionalplanungsgruppen im Zusammenhang mit der Priorisierung von Ortsumfahrungen; Tiefbauamt Kanton Zürich (Hrsg.), Ernst Basler + Partner AG, Juli 2003
- Hochleistungsstrassen im Kanton Zürich – Strategie und Elemente; Baudirektion Kanton Zürich, Tiefbauamt, Juni 2000, [www.afv.zh.ch](http://www.afv.zh.ch)
- Strassen – Hochleistungsstrassen, Strategie und Elemente; Beschluss des Regierungsrates Nr. 257 vom 28. Februar 2001
- Strategie Hochleistungsstrassen – Synthesebericht; Tiefbauamt Kanton Zürich (Hrsg.), Abay & Meier, Emch + Berger AG, 2. Dezember 2002
- Äussere Nordumfahrung Zürich, Vorlage 3893c; Ergänzungsbericht des Regierungsrates vom 11. Dezember 2002 zum dringlichen Postulat KR-Nr. 391/2000
- Strategie Hochleistungsstrassen 2025/30; Beschluss des Regierungsrates Nr. 1955 vom 11. Dezember 2002
- Strategie Hochleistungsstrassen im Kanton Zürich – Evaluation und Umsetzung 2025/2030; Baudirektion Kanton Zürich, Tiefbauamt, August 2003, [www.afv.zh.ch](http://www.afv.zh.ch)
- Bewilligung eines Objektkredits für die Einhausung der Autobahn Schwamendingen, Vorlage 4162b, Beschluss des Regierungsrates vom 2. November 2005 zur Motion KR-Nr. 225/2001
- Prioritäten des Kantons Zürich für das HLS-Netz, Vorlage 4342, Bericht und Antrag des Regierungsrates vom 16. August 2006 zum dringlichen Postulat KR-Nr. 177/2005, [www.amtsblatt.zh.ch](http://www.amtsblatt.zh.ch)
- Oberlandautobahn – Umfahrung Wetzikon, Verkehrsuntersuchung; Tiefbauamt Kanton Zürich (Hrsg.), Ingenieur- und Planungsbüro Bühlmann, September 1999
- Westtangente Fällanden – Anschluss Umfahrung Fällanden-Schwerzenbach, verkehrstechnische Überprüfung; Tiefbauamt Kanton Zürich (Hrsg.), Emch + Berger AG, Juni 2000
- N4/N20 Westumfahrung Zürich – Konzept Flankierende Massnahmen, Technischer Schlussbericht; Tiefbauamt Kanton Zürich (Hrsg.), Ernst Basler + Partner AG, Juli 2001
- Südwestumfahrung Dietikon, Verkehrsanalysen; Tiefbauamt Kanton Zürich (Hrsg.), Jenni + Gottardi AG, August 2001
- ZMB Seetunnel / Stadttunnel Zürich – Synthesebericht; Tiefbauamt Kanton Zürich und Tiefbauamt der Stadt Zürich (Hrsg.), Synergo, September 2002
- Projektstudie Stadttunnel / Verkehr Zürich West – Synthesebericht und Dossiers der Projekt-Varianten; Tiefbauamt Kanton Zürich (Hrsg.), Peter Güller, Synergo, März 2005
- ZMB N1/N20 Nordumfahrung Zürich – Synthesebericht; Tiefbauamt Kanton Zürich (Hrsg.), Basler & Hofmann, Eichenberger AG, Oktober 2002
- ZMB K10 Umfahrung Kloten-Bassersdorf-Brüttisellen – Synthesebericht; Tiefbauamt Kanton Zürich (Hrsg.), Gruner, Rapp, Oktober 2002
- K10 Umfahrung Kloten-Bassersdorf-Brüttisellen – Optimierung der Variante 10; Tiefbauamt Kanton Zürich (Hrsg.), Gruner, Rapp, April 2004



- Realisierungspriorität K10, Vorbereitungsarbeiten für das generelle Projekt; Tiefbauamt Kanton Zürich (Hrsg.), Gruner, S-cc, 12. Oktober 2005
- ZMB Obfelden/Ottenbach (Netzstrategie Knonauseramt); Tiefbauamt Kanton Zürich (Hrsg.), SNZ Ingenieure und Planer AG, November 2003
- Bewilligung eines Objektkredites für den Autobahnzubringer A4 Obfelden/Ottenbach; Vorlage 4782, Antrag des Regierungsrates vom 16. März 2011, [www.kantonsrat.zh.ch](http://www.kantonsrat.zh.ch)
- ZMB Uster / Uster West + Neue Greifenseestrasse, Synthesebericht; Tiefbauamt Kanton Zürich (Hrsg.), Emch + Berger AG, Dezember 2004
- Bewilligung eines Verpflichtungskredits für den Bau der Strasse Uster West, Vorlage 4818, Antrag des Regierungsrates vom 13. Juli 2011, [www.kantonsrat.zh.ch](http://www.kantonsrat.zh.ch)
- Strategieplanung für die überregionalen Strassenverbindungen im Raum Schaffhausen–Thurgau–Zürcher Weinland, Synthesebericht; Tiefbauamt Kanton Schaffhausen, Tiefbauamt Kanton Zürich, Tiefbauamt Kanton Thurgau (Hrsg.), Gruner AG, 10. Mai 2005
- Road-Pricing-Modelle auf Autobahnen und in Stadtgebieten; SVI-Forschungsprojekt 2001/523, Zusammenfassung, Rapp Trans AG, Infras AG, 19. Januar 2006
- Siedlungsverträgliche Lärmschutzwände, Arbeitshilfe zum baulichen Lärmschutz an Strassen; Baudirektion Kanton Zürich, Fachstelle Lärmschutz, Januar 2009, [www.laerm.zh.ch](http://www.laerm.zh.ch)
- Konzept Autobahnraststätten Kanton Zürich; Amt für Raumentwicklung Kanton Zürich, 11. Februar 2011
- Städtebauliche Studie Nationaler Innovationspark Hubstandort Dübendorf – Schlussbericht; Volkswirtschaftsdirektion Kanton Zürich, August 2014
- Kantonaler Gestaltungsplan mit UVP «Nationaler Innovationspark, Hubstandort Zürich» – Entwurf für die öffentliche Auflage; Volkswirtschaftsdirektion Kanton Zürich, 23. Januar 2015

### Öffentlicher Verkehr

- Bewilligung eines Rahmenkredites des Zürcher Verkehrsverbundes; 2-jährlich, [www.kantonsrat.zh.ch](http://www.kantonsrat.zh.ch)
- Grundsätze über die mittel- und langfristige Entwicklung von Angebot und Tarif im öffentlichen Personenverkehr; 2-jährlich, [www.zvv.ch](http://www.zvv.ch)
- Zürich Oerlikon–Winterthur; Planungsstudie Leistungssteigerung, SBB, 31. Oktober 2002
- Plangenehmigung für die Durchmesserlinie Altstetten–Zürich HB–Oerlikon (DML), Bundesamt für Verkehr, 20. Dezember 2006
- Planungsbericht, S-Bahn Zürich, 4. Teilergänzungen, Juli 2009
- Bewilligung eines Rahmenkredites für die Beteiligung des Staates am Ausbau von SBB-Anlagen (4. Teilergänzungen S-Bahn), Vorlage 4675, Beschluss des Kantonsrates vom 4. Oktober 2010, [www.kantonsrat.zh.ch](http://www.kantonsrat.zh.ch)
- Machbarkeitsstudie Verlängerung BD-Bahn, Situation und Längenprofil; Stadt Dietikon (Hrsg.), Sennhauser, Werner & Rauch AG, Dietikon 2001
- Plangenehmigung für den Bau der Stadtbahn Glattal; Bundesamt für Verkehr, 27. Januar 2004
- Ringbahn Hardwald – Bedarfsnachweis und Korridorstudie; Gemeinde Bassersdorf, Gemeinde Dietlikon, Gemeinde Wangen-Brüttisellen, Stadt Dübendorf (Hrsg.); Winterthur, 20. März 2001
- Ringbahn Hardwald – Trasseestudie und Variantenbewertung; S-cc Teamverkehr, März 2002
- Ringbahn Hardwald – Vertiefungsstudie – Vernehmlassungsbericht; Amt für Verkehr, Stadt Kloten, Stadt Dübendorf, Gemeinde Bassersdorf, Gemeinde Dietlikon, Gemeinde Wangen-Brüttisellen (Hrsg.); Effretikon, 9. Juli 2008
- Stadtbahnkorridor Flugplatz Dübendorf – Bahnhof Dietlikon; Amt für Raumentwicklung, Baudirektion Kanton Zürich (Auftraggeber), Feddersen&Klostermann, 22. Januar 2013, [www.are.zh.ch](http://www.are.zh.ch)
- Synthesebericht Vertiefungsstudie «Achse Bhf. Dübendorf – Wangenstrasse»; Gebietsmanagement Flugplatzareal Dübendorf, 18. Dezember 2011, [www.are.zh.ch](http://www.are.zh.ch)
- Verkehrskonzept Limmattal, Phase 1 – System und Korridorstudie; Amt für Verkehr Kanton Zürich, Amt für Raumordnung und Vermessung Kanton Zürich und Baudepartement Kanton Aargau (Hrsg.), Ernst Basler + Partner, Zürich, 20. November 2002
- Verkehrskonzept Limmattal, Phase 2a – Trasseestudie, Modul A; Amt für Verkehr Kanton Zürich und Baudepartement Kanton Aargau (Hrsg.), SNZ Ingenieure und Planer AG, Planpartner AG, Zürich 2003
- Verkehrskonzept Limmattal, Phase 2a – Trasseestudie, Modul B; Amt für Verkehr Kanton Zürich und Baudepartement Kanton Aargau (Hrsg.), SNZ Ingenieure und Planer AG, Planpartner AG, Zürich 2003
- Planungsbericht Limmattalbahn, Anbindung Spital Limmattal, SNZ Ingenieure und Planer AG, 3. April 2009

## 6.1 Gesamtstrategie

### 6.1.2 Karteneinträge

Nr.	Gebiet, Gemeinde	Beteiligte	Stand Gebietsplanung	Koordinationsbedarf	Geplante Einzelvorhaben
1	ETH Hönggerberg, Zürich	Bund, Stadt Zürich	Bestehender Perimeter: Masterplan vorliegend; Optionen für langfristige Entwicklung klären, Gebietsplanung ausstehend	Bildung, Forschung, Wohnen, Dienstleistungen (Campusbildung), Kongresswesen, ökologischer Vernetzungskorridor	–
2	Güterbahnhof, Zürich	Kanton Zürich, Stadt Zürich, Private	ausstehend: Erweiterung bestehender Masterplan	Sicherheit, Justiz	Pt. 6.6.2 Nr. 1
3	Hochschulgebiet Zürich-Zentrum, Zürich	Bund, Kanton Zürich, Stadt Zürich, Private, Stiftung Kunsthaus	Masterplan vorliegend; Standort USZ bestätigt; Aktualisierung Masterplan gestartet	Neugestaltung und Konzentration Kultur-, Bildungs-, Forschungs- und Gesundheitseinrichtungen; Weiterentwicklung universitäre Medizin	–
4	Lagerstrasse/Sihlpost/ Kasernenareal/ Gessneralle, Zürich	Kanton Zürich, Stadt Zürich, Private	ausstehend	Bildung, Kultur	Pt. 6.3.2 a) Nr. 2
5	Lengg, Zürich	Kanton Zürich, Stadt Zürich	ausstehend	Konzentration/Erweiterung Gesundheit und Forschung, Verkehrserschliessung	Pt. 6.4.2 a) Nrn. 2, 3 und 5
6	Sihlquai, Zürich	Kanton Zürich, Stadt Zürich, Private	ausstehend	Bildung, Kultur	Pt. 6.3.2 a) Nr. 2 Pt. 6.3.2 b) Nr. 1
7	Universität Zürich-Irchel, Zürich	Kanton Zürich, Stadt Zürich	Gebietsplanung ausstehend; Überprüfung Masterplan ausstehend	Bildung, Forschung, Wohnen, Dienstleistungen (Campusbildung), Landschaft, Erweiterung Staatsarchiv	Pt. 6.3.2 a) Nr.1 Pt. 6.6.2 Nr. 2
8	Wassersportzentrum Tiefenbrunnen, Zürich	Kanton Zürich, Stadt Zürich, SBB, Private	abgeschlossen; Masterplan vorliegend	Kultur, Sicherheit, Freizeit, Landschaft, Verkehrserschliessung, Güterumschlag	Pt. 6.5.2 Nr. 8
9	Hochschulstandort Wädenswil	Kanton Zürich, Stadt Wädenswil	in Bearbeitung	Bildung, Verkehrserschliessung,	Pt. 6.3.2 a) Nr. 3
10	Bildungs- und Forschungszentrum Agroviet-Strickhof, Lindau-Eschikon	Bund, Kanton Zürich, Gemeinde Lindau	abgeschlossen; Machbarkeitsstudie vorliegend	Bildung und Forschung, Verkehrserschliessung	Pt. 6.3.2 a) Nr. 4 Pt. 6.3.2 b) Nr. 7
11	Hochschulstandort Winterthur	Kanton Zürich, Stadt Winterthur	abgeschlossen; Entwicklungsperspektive vorliegend	Bildung, Kultur, Verkehrserschliessung; Entwicklung der drei Standorte Sulzer-Areal, Technikumstrasse und St. Georgen zu einem Campus	Pt. 6.3.2 a) Nr. 5 Pt. 6.3.2 b) Nr. 9 Pt. 6.4.2 a) Nr. 7 Pt. 6.6.2 Nr. 8
12	Nationaler Innovationspark, Hubstandort Dübendorf	Bund, Kanton Zürich, Planungsregion Glattal, Stadt Dübendorf, Gemeinden Volketswil und Wangen-Brüttisellen	abgeschlossen	Bildung, Forschung, Wohnen, Dienstleistungen, Kongresswesen, Verkehrserschliessung, Parknutzung, Erholung	–

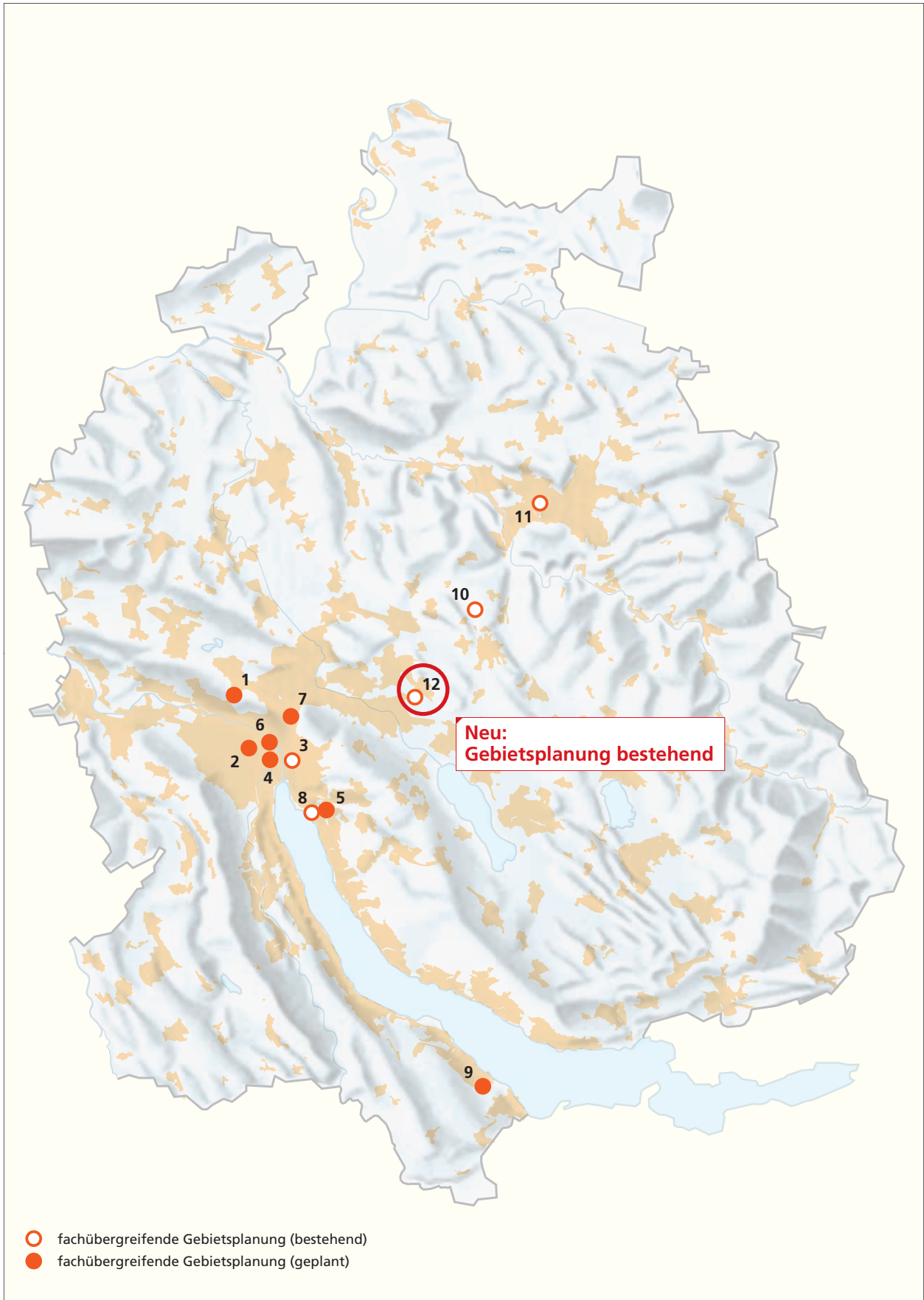


Abb. 6.1: Gebietsplanungen  
(Nummern beziehen sich auf vorangehende Liste)

## 6.2 Gebietsplanung

### 6.2.2 Nationaler Innovationspark, Hubstandort Dübendorf

Ein Innovationspark bezweckt die konzentrierte räumliche Verbindung von Forschung und Wirtschaft an einem Ort und schafft mit Hilfe spezifischer Infrastrukturen ideale Voraussetzungen für den Innovationsprozess. Das Ziel eines Innovationsparks ist, Akteure aus Forschung, Entwicklung und der Produkt- sowie Dienstleistungserzeugung miteinander zu vernetzen und neues Wissen in Wertschöpfungsprozesse zu überführen. Ein zukunftsweisender Innovationspark zeichnet sich durch die räumliche Nähe von Wissenschaft, Forschung und Produktion zu Freizeit-, Erholungs- und Wohnfunktionen aus. Für die nachhaltige Entwicklung eines solchen Standorts ist ein Areal im Umfang von bis zu 70 Hektaren erforderlich. Diese Entwicklungsfläche soll zusammenhängend sein, schrittweise entwickelt werden können und flexible Strukturen aufweisen, um auch den im Laufe der Zeit sich verändernden Ansprüchen zu genügen.

Für die Realisierung eines Hubstandorts des nationalen Innovationsparks auf dem Flugplatzareal Dübendorf werden folgende Eckwerte festgelegt:

- Der Perimeter für den Innovationspark umfasst in der ersten Etappe bis 2030 maximal 37 Hektaren, im Endausbau bis zu 70 Hektaren im Kopfbereich des Flugplatzareals Dübendorf.
- Der Kanton setzt für die Realisierung des Innovationsparks einen kantonalen Gestaltungsplan fest. Der Gestaltungsplan legt die zulässigen Bauten und Anlagen, deren Nutzung und dem innovativen Standort angemessene Nachhaltigkeitsstandards, sowie die öffentlichen Räume fest. Er sichert die öffentliche Nutzung und naturnahe Gestaltung der freien Flächen und sorgt für die verkehrliche Erschliessung.
- Zulässig sind Nutzungen, die unmittelbar dem Ziel dienen, Akteure aus Forschung, Entwicklung und der Produkt- sowie Dienstleistungserzeugung miteinander zu vernetzen und neues Wissen in Wertschöpfungsprozesse zu überführen. Dazu gehören grundsätzlich auch Nutzungen für Freizeit und Erholung, sowie Wohnnutzungen, soweit diese für im Innovationspark tätige Akteure erforderlich sind.
- Zur Aufwertung der freien Flächen, zur Verbesserung der Zugänglichkeit und zur Adressbildung des Flugplatzareals Dübendorf wird ein «Park» konzipiert, der zunächst die gesamten freien Flächen des Gebietsplanungsperrimeters umfasst. Er gliedert sich in einen Teil mit temporärem Charakter und einen Teil, der dauerhaft zu erhalten ist. Der Teil mit temporärem Charakter weicht schrittweise der Entwicklung des Innovationsparks.
- Die Sichtachse vom Eingangsgebäude des Flugplatzareals Dübendorf Richtung Säntis ist dauerhaft freizuhalten («Säntisblick»).
- Die Glattalbahn wird zwischen Bahnhof Dübendorf und Flugplatzkopf auf der Wangenstrasse geführt, danach zur optimalen Erschliessung des Innovationsparks direkt über das Flugplatzareal bis zur Sportanlage Dürrbach (vgl. Pt. 4.3.2 Nr. 11). Diese Achse dient als funktionales Rückgrat des Innovationsparks und ist mit hoher städtebaulicher und adressbildender Qualität zu gestalten.
- Die Erschliessung mit dem motorisierten Individualverkehr ist kurzfristig durch eine Optimierung des Verkehrsmanagements (regionale Verkehrssteuerung RVS) sicherzustellen. Die Erschliessung der ersten Etappe des Innovationsparks soll vom bestehenden Strassennetz aus erfolgen. Mittel- bis langfristig ist – in Abstimmung mit der Weiterentwicklung des übergeordneten Verkehrssystems – eine Anpassung des regionalen Strassennetzes zu prüfen. Von zentraler Bedeutung ist der Bau der Glattalautobahn, mit der die Funktionsfähigkeit der Hochleistungsstrassen im mittleren Glattal wiederhergestellt wird.
- Der Fuss- und Veloverkehr soll grundsätzlich im ganzen Glattal gestärkt werden. Im Umfeld des Innovationsparks sind zusätzliche attraktivitätssteigernde Massnahmen unter Nutzung der öffentlichen Räume vorzusehen.
- Der Randbereich des Flugplatzareals mit den bestehenden markanten und grösstenteils unter Denkmalschutz stehenden Bauten soll zu einem städtebaulich prägnanten Übergangsbereich entwickelt werden, der die Siedlungsgebiete von Dübendorf und Wangen-Brüttisellen mit dem Flugplatzareal vernetzt. Im Bereich bestehender Bauzonen schaffen die Gemeinden deshalb die nutzungsplanerischen Voraussetzungen für eine attraktive und gemischte Nutzung.
- Die etablierte Zusammenarbeit zwischen Bund, Kanton, Region Glattal und den Standortgemeinden betreffend Flugplatzareal Dübendorf wird weitergeführt.

## 6.6 Weitere öffentliche Dienstleistungen

### 6.6.2 Karteneinträge

Nr.	Objekt, Gemeinde	Trägerschaft	Funktion	Vorhaben	Realisierungs-horizont
1	Polizei- und Justizzentrum Zürich (PJZ), Zürich	Kanton Zürich	S	Neubau des geplanten PJZ auf dem Areal Güterbahnhof in Zürich-Aussersihl (vgl. GBP Nr. 2)	kurzfristig
2	Staatsarchiv, Zürich	Kanton Zürich	V	Erweiterungsbau (vgl. GBP Nr. 7)	1. Etappe: kurzfristig 2. Etappe: mittel- bis langfristig
3	Wasserschutzpolizei Mythenquai, Zürich	Stadt Zürich	S	Ersatzneubau	kurz- bis mittelfristig
4	Wasserschutzpolizei Tiefenbrunnen, Zürich	Stadt Zürich	S	Ersatzneubau (vgl. GBP Nr. 8)	langfristig
5	Polizeiliche Schiessanlage Reppischtal, Birmensdorf	Kanton Zürich	S	Neubau polizeiliche Schiessanlage auf dem Waffenplatz Reppischtal als Ersatz für den Standort Kloten (Aufhebung); Überdeckung bestehende Schiessbahnen	kurzfristig
6	Heliport mit Bundesbasis, Wangen-Brüttisellen	Bund, Kanton Zürich, Private	S	Neubau Heliport mit Bundesbasis; ausschliesslich zur Stationierung der Luftwaffe, der Kantonspolizei und der Rega; Standortfestlegung im Rahmen der Sachplanung des Bundes (vgl. Pt. 4.7.2)	kurzfristig
7	Flughafengefängnis, Kloten	Kanton Zürich	J	Ausbau	mittelfristig
8	Vollzugszentrum Bachtel, Hinwil	Kanton Zürich	J	Neubau	kurzfristig
9	Bezirksverwaltung Winterthur/Unterland, Winterthur	Kanton Zürich	J	Ausbau (vgl. GBP Nr.11)	kurz- bis mittelfristig
10	Ausbildungszentrum, Andelfingen	Kanton Zürich	S	Neu- und Umbau Übungsdorf	kurzfristig
11	Jagdschiessanlage Widstud, Bülach	Kanton Zürich, Privat	S	Neubau Jagdschiessanlage in Bülach; Art und Grösse der Anlage richten sich nach den gesetzlichen Anforderungen des Aus- und Weiterbildungswesens der Jäger und Jägerinnen gemäss Gesetz über Jagd und Vogelschutz und den kantonalen Bestimmungen; der Kanton prüft periodisch den Nutzungsanteil der rein sportlichen Schützen in den Aussenanlagen und sorgt dafür, dass dieser 25% nicht übersteigt; Aufhebung und Sanierung Standorte Embrach, Meilen und Pfäffikon (vgl. Pte. 3.6.2 b und 5.3.2 Nr. 29)	kurzfristig

Abkürzungen

J: Justiz; S: Sicherheit; V: Verwaltung, GBP: Gebietsplanung

## 6.7 Grundlagen

### b) Weitere Grundlagen

#### Gesamtstrategie

- Kanton Zürich – Konsolidierter Entwicklungs- und Finanzplan 2008–2011 und Entwurf Budget 2008, Beschluss des Regierungsrats vom 12. September 2007
- Kanton Zürich - Konsolidierter Entwicklungs- und Finanzplan 2011–2014 und Entwurf Budget 2011, Beschluss des Regierungsrats vom 15. September 2010
- Kanton Zürich- Konsolidierter Entwicklungs- und Finanzplan 2012–2015 und Entwurf Budget 2012, Beschluss des Regierungsrats vom 14. September 2011

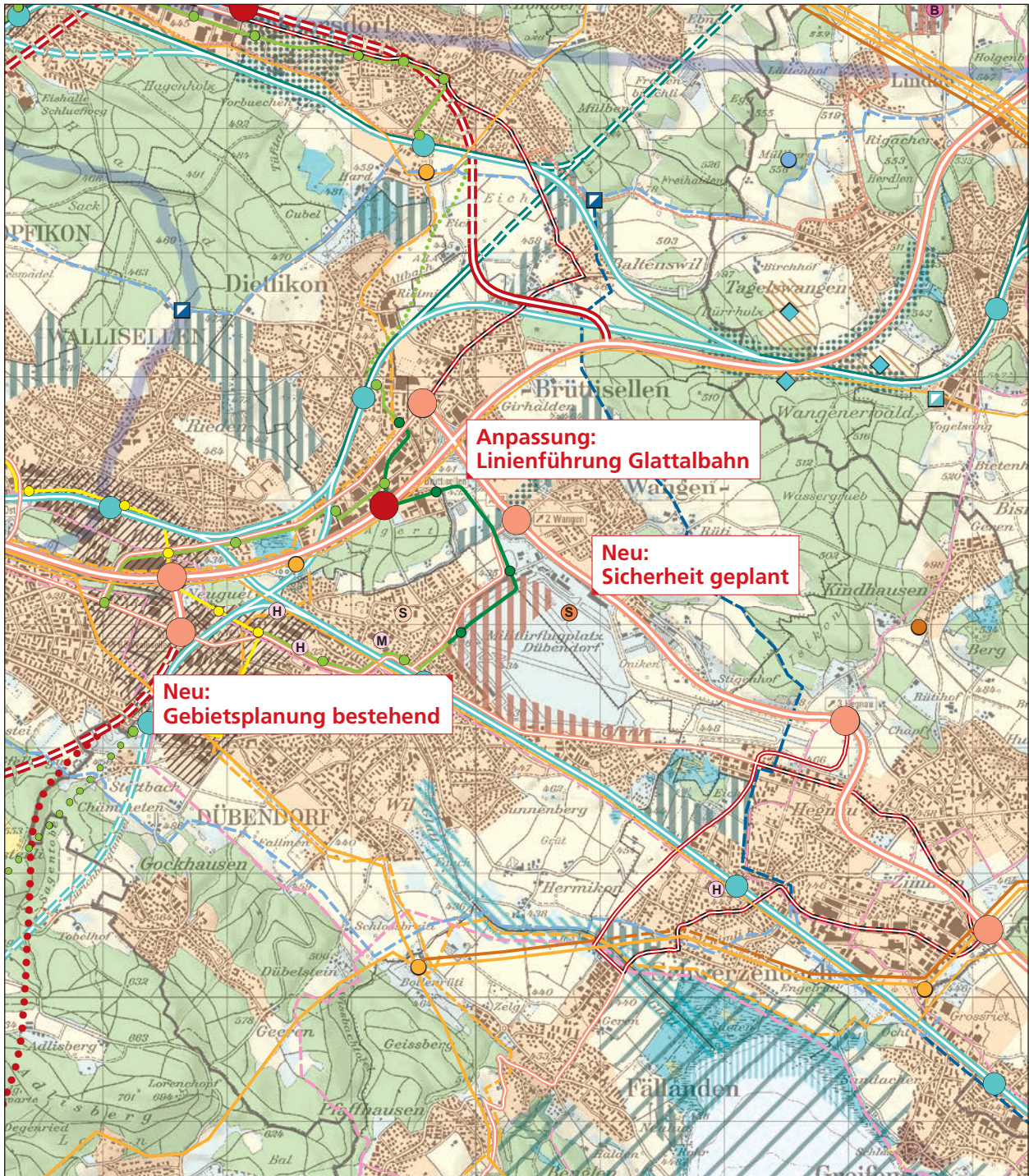
#### Gebietsplanung nationaler Innovationspark, Hubstandort Dübendorf

- *Militärisch-zivilaviatische Mischnutzung des Flugplatzes Dübendorf – operationelle Machbarkeit, Betriebs- und volkswirtschaftliche Auswirkungen; Departement für Umwelt, Verkehr, Energie und Kommunikation (UVEK) und Departement für Verteidigung, Bevölkerungsschutz und Sport (VBS) (Auftraggeber), Ecoplan, Aviena, Bächtold&Moor, 23. Juli 2012 [www.admin.ch](http://www.admin.ch)*
- *Aufbaukonzept für einen schweizerischen Innovationspark; Konferenz der Kantonalen Volkswirtschaftsdirektoren (Auftraggeber), Ernst Basler + Partner, 7. Juni 2013*
- *Innovationspark Zürich (Eingabe an die Volkswirtschaftsdirektorenkonferenz, VDK); Beschluss des Regierungsrates Nr. 425 vom 2. April 2014*
- *Projekt Innovationspark Zürich; Auftrag; Beschluss des Regierungsrates Nr. 1036 vom 18. September 2013*
- *Kantonaler Richtplan, Ergänzung Kapitel 4.3 öffentlicher Verkehr (Linienführung Erweiterung Glattalbahn) und Kapitel 6 öffentliche Bauten und Anlagen (nationaler Innovationspark, Gebietsplanung Hubstandort Dübendorf); Ermächtigung zur Durchführung der öffentlichen Auflage; Beschluss des Regierungsrates Nr. 1043 vom 18. September 2013*
- *Flugplatzareal Dübendorf – Abschluss der Testplanung und weiteres Vorgehen; Beschluss des Regierungsrats Nr. 751 vom 19. Mai 2010*
- *Flugplatzareal Dübendorf – Ergebnisse der Testplanung und weiteres Vorgehen; Beschluss des Regierungsrats Nr. 857 vom 27. Mai 2009*
- *Projekt Raumentwicklung Flugplatzareal Dübendorf; Beschluss des Regierungsrats Nr. 24 vom 9. Januar 2008*
- *Raumentwicklung Flugplatzareal Dübendorf – Testplanung – Schlussbericht Begleitgremium; Amt für Raumordnung und Vermessung (ARV), Baudirektion Kanton Zürich, 1. Dezember 2009*
- *Raumentwicklung Flugplatzareal Dübendorf – Testplanung – Bericht des Begleitgremiums (Zwischenbericht); Amt für Raumordnung und Vermessung, Baudirektion Kanton Zürich, 18. November 2008*
- *Stadtbahnkorridor Flugplatz Dübendorf – Bahnhof Dietlikon; Amt für Raumentwicklung, Baudirektion Kanton Zürich (Auftraggeber), Feddersen&Klostermann, 22. Januar 2013, [www.are.zh.ch](http://www.are.zh.ch)*
- *Synthesebericht Vertiefungsstudie «Achse Bhf. Dübendorf - Wangenstrasse»; Gebietsmanagement Flugplatzareal Dübendorf, 18. Dezember 2011, [www.are.zh.ch](http://www.are.zh.ch)*
- *RegioROK Glattal (Regionales Raumordnungskonzept); Zürcher Planungsgruppe Glattal, 26. Oktober 2011*
- *Entwurf des neuen Stationierungskonzepts der Schweizer Armee; Departement für Verteidigung, Bevölkerungsschutz und Sport (VBS), 25. November 2013*
- *Dübendorf: Innovationspark und ziviles Flugfeld mit Bundesbasis; Medienmitteilung des Bundesamtes für Zivilluftfahrt sowie der Eidgenössischen Departemente für Wirtschaft, Bildung und Forschung (WBF) und für Verteidigung, Bevölkerungsschutz und Sport (VBS) vom 3. September 2014*
- *Botschaft zur Ausgestaltung und Unterstützung des Schweizerischen Innovationsparks; Bundesrat, 6. März 2015*
- *Testplanung Wangenstrasse – Bahnhof Plus, Synthesebericht; vom Stadtrat genehmigt am 10. Juli 2014, [www.duebendorf.ch](http://www.duebendorf.ch)*
- *Städtebauliche Studie Nationaler Innovationspark Hubstandort Dübendorf – Schlussbericht; Volkswirtschaftsdirektion Kanton Zürich, August 2014*
- *Kantonaler Gestaltungsplan mit UVP «Nationaler Innovationspark, Hubstandort Zürich» – Entwurf für die öffentliche Auflage; Volkswirtschaftsdirektion Kanton Zürich, 23. Januar 2015*





















#### Bildung und Forschung

- *Entwicklungsgrundlagen Masterplan Berufsbildung (2007); Bundesamt für Berufsbildung und Technologie (BBT)*
- *Entwicklungsperspektive Hochschulstandort Winterthur (2011); Kanton Zürich, Zürcher Hochschule für angewandte Wissenschaften (ZHAW) und Stadt Winterthur*
- *Interpellation von Liebi R. und Erfingen M. betreffend Standortförderung, Schlussfolgerungen für den Stadtrat aus einer Studie, Auszug aus dem Protokoll des Stadtrates von Zürich vom 28.3.2007*

# Richtplankarte



## Legende (Auszug)

- |   |   |  |
|---|---|--|
|  Gebietsplanung bestehend      |  Schmalspurbahn geplant                  |  Hochleistungsstrasse best. |
|  Siedlungsgebiet               |  Variante / zu prüfende Linienführung    |  Hauptverkehrsstrasse best. |
|  Fruchtfolgefläche             |  Station / Haltestelle geplant           |  Anschluss bestehend        |
|  Übriges Landwirtschaftsgebiet |  Bahnlinie doppel- oder mehrspurig best. |  S Sicherheit bestehend     |
|  Wald                          |  Bahnlinie doppel- oder mehrspurig gepl. |  S Sicherheit geplant       |
|  Freihaltegebiet               |  Ausbau Bahnlinie                        |  M Mittelschule bestehend   |
|  Zentrumsgebiet                |  Station / Haltestelle bestehend         |  |

