





















Masterplan Lengg

-  Burghölzliwald
 -  Grünräume
 -  Sportnutzung
 -  Kleingartennutzung
 -  „Parkway“
 -  „Grünzug“
 -  „Nebelbach“
 -  Passagen
 -  Verdichtung
 -  Erweiterung PUK
 -  Forschungszentrum Lengg
 -  Ankunftsort Balgrist
 -  Aussichtspunkte
 -  ÖV-Erschliessung
 -  Aufwertung Zugang Lengg für Fuss-/Veloverkehr
 -  Seewasserleitung
 -  bestehende Gebäude
 -  Bauvorhaben
-
- | | |
|-------------------------------------|--------------------------------------|
| ① EPI | ⑧ Schulthess Klinik |
| ② Seewasserwerk | ⑨ Balgrist Campus |
| ③ Kinderspital Areal Süd | ⑩ Klinik Hirslanden |
| ④ Kinderspital Areal Nord | ⑪ Pflegezentrum Riesbach |
| ⑤ Psychiatrische Universitätsklinik | ⑫ Pflegeheim Rehalp |
| ⑥ Mathilde Escher-Heim | ⑬ Wohn- und Pflegezentrum Blumenrain |
| ⑦ Universitätsklinik Balgrist | ⑭ Forschungsgebäude UZH |