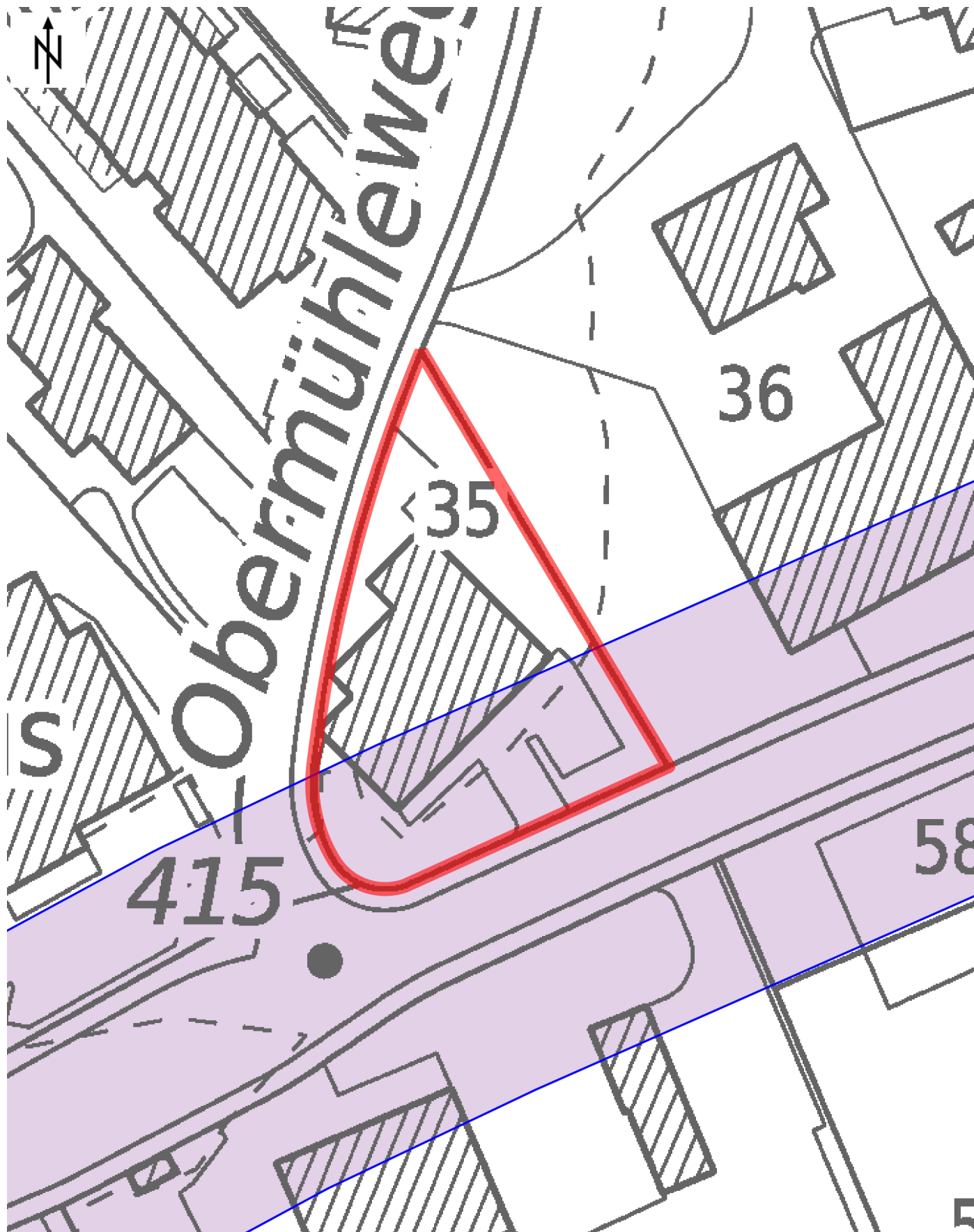




Kanton Zürich
GIS-Browser (<https://web.maps.zh.ch>)




Prüfperimeter für Bodenverschiebungen (PBV)



© GIS-ZH, Kanton Zürich, 31.01.2024 16:44:56

Diese Karte stellt einen Zusammensatz von amtlichen Daten verschiedener Stellen dar. Keine Garantie für Richtigkeit, Vollständigkeit und Aktualität. Rechtsverbindliche Auskünfte erteilen allein die zuständigen Behörden.

Massstab 1:500



Zentrum: [2680760.53,1262532.76]

Prüfperimeter für Bodenverschiebungen (PBV)










Legende

[↗](#) Zur Übersichtskarte "Verfahren bei Hinweisen auf Schadstoffbelastungen des Erdreichs"


Prüfperimeter für Bodenverschiebungen (PBV)

Belastungshinweise aus heutiger oder früherer Zeit

Informationen auf www.boden.zh.ch



-  Diverse Hinweise
-  Korrosionsschutzobjekte
-  Schiessanlagen
-  Waffenplätze
-  Gartenanlagen und Gärtnereien
-  Spezialkulturen
-  Verkehrsträger
-  Altbaugelände (nur in Stadtkernen)
-  Ausgewählte Nutzungszonen (nur in Stadtkernen)

Zusammenzug der Leitstoffe

-  Bereiche gleicher Leitstoffkombinationen


FaBo-Objekte

Objekte innerhalb des Prüfperimeters mit Abklärungen Dritter, von denen die Fachstelle Bodenschutz Kenntnis hat. Kontakte zu den Eigentümern der Daten vermittelt die Fachstelle Bodenschutz auf Anfrage (Tel. 043 259 32 78).

-  FaBo-Objekte ohne Messungen der Bodenbelastung
-  FaBo-Objekte mit Messungen der Bodenbelastung

FaBo-Standorte

Standorte mit Messungen der Bodenbelastung durch die Fachstelle Bodenschutz innerhalb des Prüfperimeters. Auskünfte zu den an diesen Standorten durchgeführten Messungen erteilt die Fachstelle Bodenschutz auf Anfrage (Tel. 043 259 32 78).

-  FaBo-Standorte
-

Kataster der belasteten Standorte (KbS)

-  Belastete Standorte



Bauvorhaben auf belasteten Standorten werden nach dem kantonalen Altlastenverfahren beurteilt.

[↗](#) Zur Detailkarte "Kataster der belasteten Standorte (KbS)"

Zuständigkeit:

AWEL Amt für Abfall, Wasser, Energie und Luft, Abteilung Abfallwirtschaft und Betriebe, Sektion Altlasten, Tel: 043 259 39 73

Administrative Grenzen

-  Kantonsgrenzen
 -  Bezirksgrenzen
 -  Gemeindegrenzen
-

Landeskarten 1:25'000 bis 1:500'000:

© swisstopo (5704001878)

Übersichtsplan: © GIS-ZH

Verfahren bei Hinweisen auf Schadstoffbelastungen des Erdreichs

Legende

Die vorliegende Übersichtskarte umfasst Flächen mit Hinweisen auf Schadstoffbelastungen des Erdreichs und ermöglicht eine Unterscheidung der beim Umgang mit Aushubmaterial massgeblichen Verfahren.

[Link](#) für weitere Informationen

Verfahren

Bei Altlastenverfahren-pflichtigen Vorhaben entfällt das kommunale Bodenverschiebungsverfahren.

 Kantonales Altlastenverfahren

Zuständigkeit:

AWEL Amt für Abfall, Wasser, Energie und Luft, Abteilung Abfallwirtschaft und Betriebe, Sektion Altlasten, Tel: 043 259 39 73

[Zur Detailkarte "Kataster der belasteten Standorte \(KbS\)"](#)

 Kommunales Bodenverschiebungsverfahren

Der Prüfperimeter entfaltet seine Rechtswirkung erst bei einer Verschiebung von ausgehobenem Bodenmaterial

Zuständigkeit:

Fachstelle Bodenschutz, FaBo, Tel: 043 259 32 78

[Dokumentation](#)

[Zur Detailkarte "Prüfperimeter für Bodenverschiebungen \(PBV\)"](#)

Altlastenverfahren im Zuständigkeitsbereich des Bundes

Bundesamt für Verkehr BAV

 Bundesamt für Verkehr BAV

Weitere Informationen

Zuständigkeit BAV: [Kataster der belasteten Standorte des BAV](#)

Bundesamt für Zivilluftfahrt BAZL

Ablagerungs-
standort

Betriebs-
standort

Unfall-
standort

Belastungsgrad



Belastet, keine schädlichen oder lästigen Einwirkungen zu erwarten
Belastet, untersuchungsbedürftig
Belastet, weder überwachungs- noch sanierungsbedürftig
Belastet, überwachungsbedürftig
Belastet, sanierungsbedürftig
in Bearbeitung

Weitere Informationen

Zuständigkeit BAZL: [Kataster der belasteten Standorte auf Zivilflugplätzen](#)

Eidg. Departement für Verteidigung, Bevölkerungsschutz und Sport

 Eidg. Departement für Verteidigung, Bevölkerungsschutz und Sport

Weitere Informationen

Zuständigkeit VBS: [Kataster der belasteten Standorte des VBS](#)

Administrative Grenzen

 Kantonsgrenzen

 Bezirksgrenzen

 Gemeindegrenzen

Landeskarten 1:25'000 bis 1:500'000:

© swisstopo (5704001878)

Übersichtsplan: © GIS-ZH