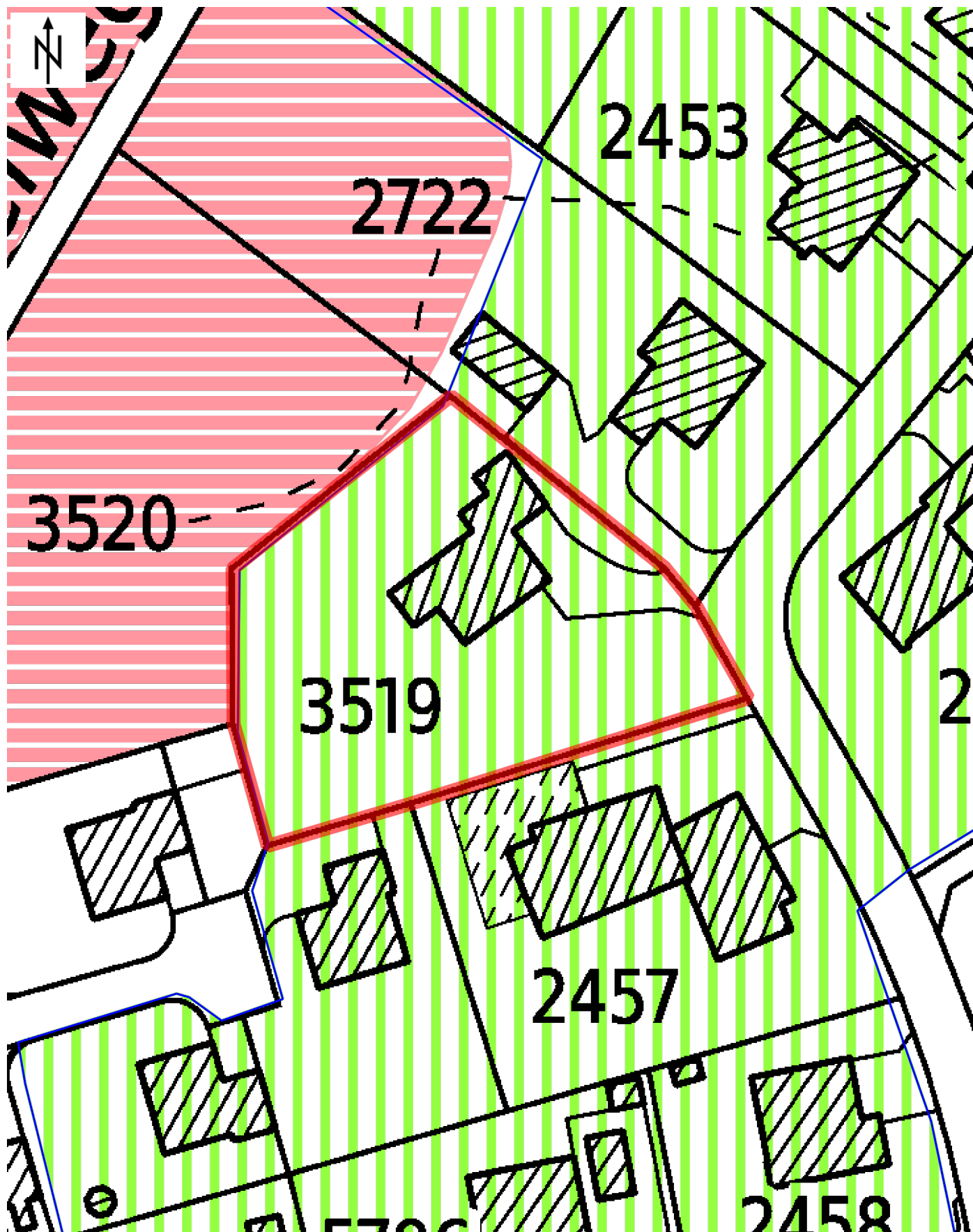




Prüfperimeter für Bodenverschiebungen (PBV)



Prüfperimeter für Bodenverschiebungen (PBV)










Legende

[↗](#) Zur Übersichtskarte "Verfahren bei Hinweisen auf Schadstoffbelastungen des Erdreichs"


Prüfperimeter für Bodenverschiebungen (PBV)

Belastungshinweise aus heutiger oder früherer Zeit

Informationen auf www.boden.zh.ch



-  Diverse Hinweise
-  Korrosionsschutzobjekte
-  Schiessanlagen
-  Waffenplätze
-  Gartenanlagen und Gärtnereien
-  Spezialkulturen
-  Verkehrsträger
-  Altbaugebiete (nur in Stadtkernen)
-  Ausgewählte Nutzungszonen (nur in Stadtkernen)

Zusammenzug der Leitstoffe

-  Bereiche gleicher Leitstoffkombinationen


FaBo-Objekte

Objekte innerhalb des Prüfperimeters mit Abklärungen Dritter, von denen die Fachstelle Bodenschutz Kenntnis hat. Kontakte zu den Eigentümern der Daten vermittelt die Fachstelle Bodenschutz auf Anfrage (Tel. 043 259 32 78).

-  FaBo-Objekte ohne Messungen der Bodenbelastung
-  FaBo-Objekte mit Messungen der Bodenbelastung

FaBo-Standorte

Standorte mit Messungen der Bodenbelastung durch die Fachstelle Bodenschutz innerhalb des Prüfperimeters. Auskünfte zu den an diesen Standorten durchgeführten Messungen erteilt die Fachstelle Bodenschutz auf Anfrage (Tel. 043 259 32 78).

-  FaBo-Standorte
-

Kataster der belasteten Standorte (KbS)

-  Belastete Standorte




Bauvorhaben auf belasteten Standorten werden nach dem kantonalen Altlastenverfahren beurteilt.

[↗](#) Zur Detailkarte "Kataster der belasteten Standorte (KbS)"

Zuständigkeit:

AWEL Amt für Abfall, Wasser, Energie und Luft, Abteilung Abfallwirtschaft und Betriebe, Sektion Altlasten, Tel: 043 259 39 73

Administrative Grenzen

-  Kantons Grenzen
 -  Bezirks Grenzen
 -  Gemeinde Grenzen
-

Landeskarten 1:25'000 bis 1:500'000:

© swisstopo (5704001878)

Übersichtsplan: © GIS-ZH