












Darstellungsmodell Grundnutzung (GN_Zonenflaeche)																									
Systematik Bund			Systematik Kanton			Systematik Gemeinde			Darstellung																
Grundnutzung	Hauptnutzung	Beschreibung	Code	Zonentyp	Abkürzung	Code (Bereich)	Zonentyp Gemeinde; Beschreibung und Definition	Muster	Farben (CMYK)			Farben (RGB)			Symbolik										
Code	Beschreibung	Code	Beschreibung	Code	Zonentyp	Abkürzung	Code (Bereich)	Zonentyp Gemeinde; Beschreibung und Definition	Füllfarbe (Grundnutzung)	Outlinecolor	Farbe Überlagerung	Füllfarbe	Outlinecolor	Farbe Überlagerung	Outline Width (in mm)	Überlagerungs-Typ	Überlagerungs-Winkel	Überlagerung-Breite (in mm)							
1	Bauzonen	Wohnzonen	C1101	Wohnzonen 1 Vollgeschoss	W1	C110101 ... C110109	Wohnzonen 1 Vollgeschoss (AZ<20; BZ<1.2; UZ<21)		0/0/20/0	0/0/0/100		255/255/204	0/0/0		0.5										
								C110111 ... C110119	Wohnzonen 1 Vollgeschoss (AZ>=20; BZ>=1.2; UZ>=21)		0/0/40/0	0/0/0/100		255/255/153	0/0/0		0.5								
								C1102	Wohnzonen 2 Vollgeschosse	W2	C110201 ... C110209	Wohnzonen 2 Vollgeschosse (AZ<30; BZ<1.3; UZ<20)		0/13/40/0	0/0/0/100		255/222/153	0/0/0		0.5					
													C110211 ... C110219	Wohnzonen 2 Vollgeschosse (AZ>=30 / <40; BZ>=1.3 / <1.7; UZ>=20 / <22)		0/20/55/0	0/0/0/100		255/204/115	0/0/0		0.5			
													C110221 ... C110229	Wohnzonen 2 Vollgeschosse (AZ>=40 / <50; BZ>=1.7 / <2.0; UZ>=22 / <25)		0/28/70/0	0/0/0/100		255/184/77	0/0/0		0.5			
								C1103	Wohnzonen 3 Vollgeschosse	W3	C110301 ... C110309	Wohnzonen 3 Vollgeschosse (AZ<55; BZ<2.4; UZ<21)		0/35/90/0	0/0/0/100		255/166/25	0/0/0		0.5					
													C110311 ... C110319	Wohnzonen 3 Vollgeschosse (AZ>=55 / <70; BZ>=2.4 / <3.2; UZ>=21 / <26)		0/48/60/0	0/0/0/100		255/133/102	0/0/0		0.5			
								C1104	Wohnzonen 4 Vollgeschosse	W4	C110401 ... C110409	Wohnzonen 4 Vollgeschosse (AZ>=70; BZ>=3.2; UZ>=26)		0/64/80/0	0/0/0/100		255/92/51	0/0/0		0.5					
													C110411 ... C110419	Wohnzonen 4 Vollgeschosse (AZ>=100; BZ>=3.1)		0/80/100/0	0/0/0/100		255/51/0	0/0/0		0.5			
								C1105	Wohnzonen 5 und mehr Vollgeschosse	W5	C110501 ... C110509	Wohnzonen 5 und mehr Vollgeschosse		0/80/50/0	0/0/0/100		255/51/128	0/0/0		0.5					
	12	Arbeitszonen	C1201	Industrie- und Gewerbebezonen mit Handels- und Dienstleistungsgewerbe	IG-HD	C120101 ... C120109	Industrie- und Gewerbebezonen mit Handels- und Dienstleistungsgewerbe		15/0/0/0	0/0/0/100		217/255/255	0/0/0		0.5										
								C1202	Industrie- und Gewerbebezonen mit eingeschränktem Handels- und Dienstleistungsgewerbe		35/0/0/0	0/0/0/100		166/255/255	0/0/0		0.5								
								C1203	Industriebezonen ohne Handels- und Dienstleistungsgewerbe	IG	C120301 ... C120309	Industriebezonen ohne Handels- und Dienstleistungsgewerbe		60/0/0/0	0/0/0/100		102/255/255	0/0/0		0.5					
	13	Mischzonen	C1301	Wohnzonen mit Gewerbebeerbereicherung 1 Vollgeschoss	WG1	C130101 ... C130109	Wohnzonen mit Gewerbebeerbereicherung 1 Vollgeschoss (AZ<20; BZ<1.2; UZ<21)		15/0/0/0	0/0/0/100	0/0/20/0	217/255/255	0/0/0	255/255/204	0.5	hatch	90	3							
								C130111 ... C130119	Wohnzonen mit Gewerbebeerbereicherung 1 Vollgeschoss (AZ>=20; BZ>=1.2; UZ>=21)		15/0/0/0	0/0/0/100	0/0/40/0	217/255/255	0/0/0	255/255/153	0.5	hatch	90	3					
								C1302	Wohnzonen mit Gewerbebeerbereicherung 2 Vollgeschosse	WG2	C130201 ... C130209	Wohnzonen mit Gewerbebeerbereicherung 2 Vollgeschosse (AZ<30; BZ<1.3; UZ<20)		15/0/0/0	0/0/0/100	0/13/40/0	217/255/255	0/0/0	255/222/153	0.5	hatch	90	3		
													C130211 ... C130219	Wohnzonen mit Gewerbebeerbereicherung 2 Vollgeschosse (AZ>=30 / <40; BZ>=1.3 / <1.7; UZ>=20 / <22)		15/0/0/0	0/0/0/100	0/20/55/0	217/255/255	0/0/0	255/204/115	0.5	hatch	90	3
													C130221 ... C130229	Wohnzonen mit Gewerbebeerbereicherung 2 Vollgeschosse (AZ>=40 / <50; BZ>=1.7 / <2.0; UZ>=22 / <25)		15/0/0/0	0/0/0/100	0/28/70/0	217/255/255	0/0/0	255/184/77	0.5	hatch	90	3
								C1303	Wohnzonen mit Gewerbebeerbereicherung 3 Vollgeschosse	WG3	C130301 ... C130309	Wohnzonen mit Gewerbebeerbereicherung 3 Vollgeschosse (AZ>=50; BZ>=2.0; UZ>=25)		15/0/0/0	0/0/0/100	0/35/90/0	217/255/255	0/0/0	255/166/25	0.5	hatch	90	3		
													C130311 ... C130319	Wohnzonen mit Gewerbebeerbereicherung 3 Vollgeschosse (AZ>=55 / <70; BZ>=2.4 / <3.2; UZ>=21 / <26)		15/0/0/0	0/0/0/100	0/48/60/0	217/255/255	0/0/0	255/133/102	0.5	hatch	90	3
								C1304	Wohnzonen mit Gewerbebeerbereicherung 4 Vollgeschosse	WG4	C130401 ... C130409	Wohnzonen mit Gewerbebeerbereicherung 4 Vollgeschosse (AZ>=70; BZ>=3.2; UZ>=26)		15/0/0/0	0/0/0/100	0/64/80/0	217/255/255	0/0/0	255/92/51	0.5	hatch	90	3		
													C130411 ... C130419	Wohnzonen mit Gewerbebeerbereicherung 4 Vollgeschosse (AZ>=100; BZ>=3.1)		15/0/0/0	0/0/0/100	0/80/100/0	217/255/255	0/0/0	255/51/0	0.5	hatch	90	3
								C1305	Wohnzonen mit Gewerbebeerbereicherung 5 und mehr Vollgeschosse	WG5	C130501 ... C130509	Wohnzonen mit Gewerbebeerbereicherung 5 und mehr Vollgeschosse		15/0/0/0	0/0/0/100	0/80/50/0	217/255/255	0/0/0	255/51/128	0.5	hatch	90	3		
	C1306	Quartierhaltungszonen	Q	C130601 ... C130619	Quartierhaltungszonen		15/0/0/0	0/0/0/100	0/100/63/0	217/255/255	0/0/0	255/0/94	0.5	hatch	90	3									
	C1307	Kernzonen	K	C130701 ... C130709	Historische Kernzonen		15/0/0/0	0/0/0/100	0/100/10/0	217/255/255	0/0/0	255/0/230	0.5	hatch	90	3									
	14	Zentrumszonen	C1401	Zentrumszonen	Z	C140101 ... C140109	Zentrumszonen bis 3 Vollgeschosse		0/40/0/0	0/0/0/100		255/153/255	0/0/0	0.5											
								C140111 ... C140119	Zentrumszonen 4 bis 5 Vollgeschosse		23/40/56/14	0/0/0/100		169/132/96	0/0/0	0.5									
								C140121 ... C140129	Zentrumszonen 6 Vollgeschosse		12/20/28/7	0/0/0/100		209/190/171	0/0/0	0.5									
								C140131 ... C140139	Zentrumszonen 7 Vollgeschosse		12/24/0/0	0/0/0/100		224/194/255	0/0/0	0.5									
								C1501	Zonen für öffentliche Bauten	Oe	C150101 ... C150119	Zonen für öffentliche Bauten		20/40/0/0	0/0/0/100		204/153/255	0/0/0	0.5						
								C1502	eingeschränkte Bauzonen	E	C160101 ... C160119	Erholungszonen		30/60/0/0	0/0/0/100		179/102/255	0/0/0	0.5						
								C1601	erweiterte Kernzonen	L	C210201	Kommunale Landwirtschaftszonen		40/80/0/0	0/0/0/100		153/51/255	0/0/0	0.5						
	2	Landwirtschaftszonen	21	allgemeine Landwirtschaftszonen	Lk	C210101	Kantonale Landwirtschaftszonen		0/0/0/15	0/0/0/100		217/217/217	0/0/0	0.5											
								C210201	Kommunale Landwirtschaftszonen		15/0/70/0	0/0/0/100		217/255/77	0/0/0	0.5									
	3	Schutzzonen ausserhalb der Bauzonen	31	Schutzzonen für Lebensräume und Landschaften	Fk	C310101	Kantonale Freihaltezonen		20/0/20/0	0/0/0/100		204/255/204	0/0/0	0.5											
								C310201	Regionale Freihaltezonen		20/0/20/0	0/0/0/100		204/255/204	0/0/0	0.5									
C310201 ... C310209								Kommunale Freihaltezonen		30/0/60/0	0/0/0/100		179/255/102	0/0/0	0.5										
C3201								Gewässer	Gew	C320101	Gewässer		30/0/60/0	0/0/0/100		179/255/102	0/0/0	0.5							
4	Weitere Zonen ausserhalb der Bauzonen	41	Zonen für Kleinsiedlung	KW	C410101 ... C410109	Weiler		17/4/2/0			212/245/250														
							C4201	Flughafenareale	Vfl	C420101	Flughafenareale		35/60/84/21	0/0/0/100		131/81/32	0/0/0	0.5							
							C4202	Bahnareale	Vba	C420201	Bahnareale		0/0/5/0			255/255/242									
		42	Verkehrsflächen	Vstr	C420301	Strassen (HLS)		0/0/5/0				255/255/242													
							C420302	Strassen (Waldstrassen, Strassen zwischen Wald und Gewässer)		0/0/5/0				255/255/242											
							C430101	Reservezonen	R	C430101	Reservezonen		0/0/0/0	0/0/0/100		255/255/255	0/0/0	0.6							
		44	Wald	Wa	C440101	Wald		0/0/0/0																	
		49	weitere Zonen nach Art. 18 Abs. 1 RPG	NZ	C490101	Nicht zugewiesene Zonen		40/0/40/10						138/230/138											
		C490101	Nicht zugewiesene Zonen	NZ	C490101	Nicht zugewiesene Zonen		0/0/0/0	0/0/0/100					0/0/0											

Darstellungsmodell Überlagerung (Flächen; UL_Flaeche)																																						
Systematik Bund				Systematik Kanton				Systematik Gemeinde				Darstellung																										
Grundnutzung		Hauptnutzung		Code		Beschreibung		Code (Bereich)		Zonentyp		Zonentyp Gemeinde; Beschreibung		Muster	Farben (CMYK)		Farben (RGB)		Symbolik																			
Code	Beschreibung	Code	Beschreibung	Code	Zonentyp	Code (Bereich)	Zonentyp	Zonentyp	Zonentyp	Zonentyp	Zonentyp	Zonentyp	Zonentyp	Hintergrund	Outlinecolor	Überlagerung	Hintergrund	Outlinecolor	Überlagerung	Outline	Abstand	Outline Width (in mm)	Opacity	Überlagerung Typ	Überlagerung Grösse	Überlagerung Winkel	Überlagerung Breite (in mm)	Überlagerung Opacity	Überlagerung Versatz	Überlagerung Abstand								
6	andere flächenbezogene Festlegungen	61	Bereiche rechtsgültiger Sondernutzungspläne	C6101	Kantonaler Gestaltungsplan für Materialgewinnung und -ablagerungen	C610101	Kantonaler Gestaltungsplan für Materialgewinnung und -ablagerungen		0/0/0/100						0/0/0			Punkte	3	1.5 (Durchmesser)																		
					C6102	Kantonaler Gestaltungsplan allgemein	C610102	Kantonaler Gestaltungsplan allgemein		0/0/0/100							0/0/0			Punkte	3	1.5 (Durchmesser)																
				C6102	Kommunaler Gestaltungsplan	C610201	Kommunaler Gestaltungsplan		0/0/0/100								0/0/0			Punkte	3	1.5 (Durchmesser)																
				C6103	Sonderbauvorschriften	C610301... 610309	Sonderbauvorschriften		0/100/100/0								255/0/0			Punkte (mit schwarzer Umrandung)	3	1.5 (Durchmesser)																
				C6201	Gestaltungsplanpflicht	C620101	Gestaltungsplanpflicht		0/0/0/0								255/255/255			Punkte (mit schwarzer Umrandung)	3	1.5 (Durchmesser)																
				C6901	Planungszonen	C690101	Planungszonen		0/30/100/0								255/179/0									1.5												
		62	Bereiche mit Sondernutzungsplanpflicht	69	weitere flächenbezogene Festlegungen	C6902	Quartierpläne	C690201	Quartierpläne		20/80/0/0					204/51/255									1.5													
						C6903	Gebietssanierungen	C690301	Gebietssanierungen		100/0/0/0							0/255/255									1.5											
						C6904	Ergänzungspläne Kernzonen	C690401	Ergänzungspläne Kernzonen		46/80/100/28							99/37/0			gestrichelt	2mm / 1 mm					1.5											
						C6904	Ergänzungspläne Quartierhaltungszonen	C690402	Ergänzungspläne Quartierhaltungszonen		0/100/0/0							255/0/255			gestrichelt	2mm / 1 mm						1.5										
						C6904	Ergänzungspläne Zentrumszonen	C690403	Ergänzungspläne Zentrumszonen		80/100/0/10							46/0/230			gestrichelt	2mm / 1 mm						1.5										
						C6904	Ergänzungspläne Hochhäuser	C690404	Ergänzungspläne Hochhäuser		0/90/70/10							230/23/69			gestrichelt	2mm / 1 mm						1.5										
	C6904					Ergänzungspläne Aussichtsschutz	C690405	Ergänzungspläne Aussichtsschutz		0/0/0/80							51/51/51			gestrichelt	2mm / 1 mm						1.5											
	C6904					Ergänzungspläne Baumschutz und Begrünung	C690406	Ergänzungspläne Baumschutz und Begrünung		100/0/90/0							0/255/25			gestrichelt	2mm / 1 mm						1.5											
	C6904					Ergänzungspläne Aussenantennen	C690407	Ergänzungspläne Aussenantennen		0/0/100/10							230/230/0			gestrichelt	2mm / 1 mm						1.5											
	C6904					Ergänzungspläne Vorgaben zu Wohnnutzungen	C690408	Ergänzungspläne Vorgaben zu Wohnnutzungen		0/70/100/10							230/69/0			gestrichelt	2mm / 1 mm						1.5											
	C6904					Ergänzungspläne Vorgaben zu erneuerbaren Energien	C690409	Ergänzungspläne Vorgaben zu erneuerbaren Energien		50/0/100/0							128/255/0			gestrichelt	2mm / 1 mm						1.5											
	C6905					Nutzungsmass einschränkend	C690501 ... C690509	Nutzungsmass einschränkend		100/30/0/20	100/30/0/20						0/143/204	0/143/204									0.4		hatch		135	0.5			3			
	C6905					Nutzungsmass erleichternd	C690511 ... C690519	Nutzungsmass erleichternd		70/100/0/0	70/100/0/0						77/0/255	77/0/255									0.4		hatch		135	0.5			3			
	C6906					Dachgestaltung einschränkend	C690601 ... C690609	Dachgestaltung einschränkend		100/30/0/20	100/30/0/20						0/143/204	0/143/204									0.4		hatch		90	0.5			3			
	C6906					Dachgestaltung erleichternd	C690611 ... C690619	Dachgestaltung erleichternd		70/100/0/0	70/100/0/0						77/0/255	77/0/255									0.4		hatch		90	0.5			3			
	C6906					Gebäudeabmessung einschränkend	C690621 ... C690629	Gebäudeabmessung einschränkend		100/30/0/20	100/30/0/20						0/143/204	0/143/204									0.4		hatch		45	0.5			3			
	C6906	Gebäudeabmessung erleichternd	C690631 ... C690639	Gebäudeabmessung erleichternd		70/100/0/0	70/100/0/0						77/0/255	77/0/255									0.4		hatch		45	0.5			3							
	C6906	Gebäudeabmessung (Hochhäuser, generell konkret)	C690641 ... C690645	Gebäudeabmessung (Hochhäuser, generell konkret)		0/0/0/80	0/0/0/80						51/51/51	51/51/51									0.4		hatch		45	0.5			3							
	C6906	Gebäudeabmessung (Hochhäuser, generell abstrakt)	C690646 ... C690650	Gebäudeabmessung (Hochhäuser, generell abstrakt)		0/0/0/80	0/0/0/80						51/51/51	51/51/51			gestrichelt	2mm / 1 mm					0.4		hatch		45	0.5			3							
	C6906	Gebäudeabmessung (Terrassenhäuser, generell konkret)	C690651 ... C690655	Gebäudeabmessung (Terrassenhäuser, generell konkret)		70/0/90/0	70/0/90/0						77/255/25	77/255/25									0.4		hatch		45	0.5			3							
	C6906	Gebäudeabmessung (Terrassenhäuser, generell abstrakt)	C690656 ... C690660	Gebäudeabmessung (Terrassenhäuser, generell abstrakt)		70/0/90/0	70/0/90/0						77/255/25	77/255/25			gestrichelt	2mm / 1 mm					0.4		hatch		45	0.5			3							
	C6907	Wohnen	C690701 ... C690709	Wohnen		0/0/0/50	0/0/0/50						128/128/128	128/128/128									0.4		circlemarker			1			3							
	C6907	Betriebsart einschränkend	C690711 ... C690719	Betriebsart einschränkend		100/30/0/20	100/30/0/20						0/143/204	0/143/204									0.4		circlemarker			1			3							
	C6907	Betriebsart erleichternd	C690721 ... C690729	Betriebsart erleichternd		70/100/0/0	70/100/0/0						77/0/255	77/0/255									0.4		circlemarker			1			3							
	C6907	Immissionen	C690731 ... C690739	Immissionen		0/0/0/80	0/0/0/80						51/51/51	51/51/51									0.4		hatch		0	0.5			3							
	C6908	Aussichtsschutz Fläche	C690801	Aussichtsschutz Fläche						0/0/0/100															trianglermarker	1.5 mm (Seite)					3							
C6909	Arealüberbauung zulässig (generell konkret)	C690901	Arealüberbauung zulässig (generell konkret)		70/0/90/0;	70/0/90/0						77/255/25;	77/255/25																									
C6909	Arealüberbauung zulässig (generell abstrakt)	C690902	Arealüberbauung zulässig (generell abstrakt)		70/0/90/0;	70/0/90/0						77/255/25;	77/255/25							gestrichelt	2mm / 1 mm																	
C6909	Arealüberbauung bestehend	C690903	Arealüberbauung bestehend		70/0/90/0	70/0/90/0						77/255/25	77/255/25																									
C6910	flächenbezogene Festlegungen in EP Kernzonen	C691001... C691004	Allgemeine Flächen-bezogene Festlegungen in EP Kernzonen (EPK)						23/40/56/14			169/132/96																										
C691005		Definierter Inhalt EPK: Ausgeprägte Platz- und Strassenräume			0/40 /80 /0							255/153 /51																										
C691006		Definierter Inhalt EPK: Wichtige Freiräume				32/0/ 100/0						173/255 /0																										
C691007		Definierter Inhalt EPK: Baufelder				30/100 /30 /0						179/0 /179																										
C691008		Definierter Inhalt EPK: Bauten (welche als Ersatzbau oder als Neubau erstellt werden können)				20/30 /100/10						179/153 /0																										
C691009		Definierter Inhalt EPK: prägende oder struk-turbildende Gebäude (welche das Gebäudeprofil bei einem Ersatz beibehalten müssen)				0/60/60/0						255/102 /102																										
C691011.. C691019		flächenbezogene Festlegungen in EP Quartierhaltungszonen				0/50/0/0						255/128/255														50												
C691021.. C691029	flächenbezogene Festlegungen in EP Zentrumszonen				40/80/0/0						153/51/255														50													
C691031.. C691039	flächenbezogene Festlegungen in EP Hochhäuser				0/80/50/0						255/51/128														50													
C691041.. C691049	flächenbezogene Festlegungen in EP Baumschutz und Begrünung				50/0/45/0						128/255/140														50													
C691101.. C691199	weitere flächenbezogene Festlegungen				50/20/0/0						128/204/255														50													

Darstellungsmodell Überlagerung (Punkte; UL_Punkte)				Überlagerung (Punkte)																							
Systematik Bund				Systematik Kanton				Systematik Gemeinde				Darstellung															
Grundnutzung		Hauptnutzung		Code		Beschreibung		Code (Bereich)		Zonentyp		Zonentyp Gemeinde; Beschreibung		Farben (CMYK)			Farben (RGB)			Symbolik							
Code	Beschreibung	Code	Beschreibung	Code	Zonentyp	Code (Bereich)	Zonentyp	Muster	Hintergrund	Outlinecolor	Überlagerung	Hintergrund	Outlinecolor	Überlagerung	Outline	Abstand	Outline Width (in mm)	Opacity	Überlagerung Typ	Überlagerung Grösse	Überlagerung Winkel	Überlagerung Breite (in mm)	Überlagerung Opacity	Überlagerung Versatz	Überlagerung Abstand		
8	punktbezogene Festlegungen	89	weitere punktbezogene Festlegungen	C8901	Aussichtsschutz Punkt	C890101	Aussichtsschutz Punkt	▲			0/0/0/100			0/0/0					trianglermarker	4 mm (Seite)							
				C8902	punktbezogene Festlegungen in EP Kernzonen	C890201.. C890207	punktbezogene Festlegungen in EP Kernzonen	●			23/40/56/14			169/132/96					circlemarker	4 mm (Durchmesser)							
						C890208	Definierter Inhalt EPK: Ortstypische Elemente	●		0/0/0/100	0/0/100/0		0/0/0	255/255/0					circlemarker	4 mm (Durchmesser)							
						C890209	Definierter Inhalt EPK: Markante Bäume/Baumgruppen	●		0/0/0/100	100/0/100/0		0/0/0	0/255/0					circlemarker	4 mm (Durchmesser)							
						C890211.. C890220	punktbezogene Festlegungen in EP Quartierhaltungszonen	●			0/50/0/0			255/128/255					circlemarker	4 mm (Durchmesser)							
						C890221.. C890230	punktbezogene Festlegungen in EP Zentrumszonen	●			40/80/0/0			153/51/255					circlemarker	4 mm (Durchmesser)							
						C890231.. C890240	punktbezogene Festlegungen in EP Hochhäuser	●			0/80/50/0			255/51/128					circlemarker	4 mm (Durchmesser)							
						C890241.. C890250	punktbezogene Festlegungen in EP Baumschutz und Begrünung	●			50/0/45/0			128/255/140					circlemarker	4 mm (Durchmesser)							
				C8903	Weitere punktbezogene Festlegungen	C890301.. C890399	Weitere punktbezogene Festlegungen	●			50/20/0/0			128/204/255					circlemarker	4 mm (Durchmesser)							

Darstellungsmodell Lärmempfindlichkeitsstufen in Nutzungszonen (LS_Festlegung)												
Systematik Kanton		Darstellung										
		Muster	Farben (CMYK)			Farben (RGB)			Symbolik			
Code	Bezeichnung		Füllfarbe	Outlinecolor	Farbe Überlagerung	Füllfarbe	Outlinecolor	Farbe Überlagerung	Outline Width (in mm)	Überlagerungs-Typ	Überlagerung Breite (in mm)	Überlagerung Abstand (in mm)
Keine_ES	Keine Empfindlichkeitsstufe											
ES_I	Empfindlichkeitsstufe I		0/5/100/0			255/242/0						
ES_II	Empfindlichkeitsstufe II		0/35/100/0			255/166/0						
ES_III	Empfindlichkeitsstufe III		0/70/100/0			255/77/0						
ES_IV	Empfindlichkeitsstufe IV		0/100/100/10			230/0/0						
Aufstufung (mässig störendes Gewerbe zulässig)	Bereich mit höherer Lärmempfindlichkeitsstufe				100/30/0/20			0/143/204		circlemarker	1	3
Aufstufung (Lärmvorbelastung)	Bereich mit höherer Lärmempfindlichkeitsstufe			100/30/0/20	100/30/0/20		0/143/204	0/143/204		hatch	0.5	3

Darstellungsmodell Beantragte Festlegungen / Baubereiche								
Symbolik Kanton	Darstellung							
Beschreibung	Muster	Farben (CMYK)		Farben (RGB)		Symbolik		
		Füllfarbe (Grundnutzung)	Outlinecolor	Füllfarbe	Outlinecolor	Outline	Abstand	Outline Width (in mm)
Beantragte Festlegungen (Grundnutzung) --> siehe auch VDNP			0/0/0/0; 56/13/0/0; 0/0/0/0		255/255/255; 112/222/255; 255/255/255			0.4; 0.8; 0.4
Beantragte Festlegungen (Überlagerung Flächen) --> siehe auch VDNP			0/0/0/0; 56/13/0/0; 0/0/0/0		255/255/255; 112/222/255; 255/255/255			0.4; 0.8; 0.4
Beantragte Festlegungen (Überlagerung Linien) --> siehe auch VDNP			56/13/0/0		112/222/255			0.4; 0.8; 0.4
Beantragte Festlegungen (Überlagerung Punkte) --> siehe auch VDNP		56/13/0/0		112/222/255				0.4; 0.8; 0.4
Baubereiche (Gestaltungs-, Kernzonenpläne, ...)			0/0/0/0		255/255/255	Punkte	3	1.5 (Durchmesser)