



Legende zu grafischen Auszügen der amtlichen Vermessung

Amt für Raumentwicklung
Geoinformation

1. Januar 2018
1/2

Vermessungsfixpunkte

| | | |
|--|--|---|
| | | Lagefixpunkte (LFP) 1 + 2: Boden- und Hochpunkt |
| | | Lagefixpunkte (LFP) 3: Stein, Bolzen, Kreuz |
| | | Höhenfixpunkte HFP 1 + 2, HFP 3 |

Fixpunktbezeichnungen

| | |
|----------|------------------|
| 10914070 | Nummer LFP 1 + 2 |
| 453 | Nummer LFP 3 |
| K247 | Nummer HFP 1 - 3 |

Grenzzeichen

| | |
|--|---------------------------------------|
| | Markstein, Kunststoffmarke |
| | Bolzen, Rohr oder Pfahl, Kreuz |
| | unvermarkt |
| | unvermarkter Grenzpunkt in Grenzlinie |

Beschriftungen

| | |
|--------------|---|
| 2568 | Grundstücksnummer / Katasternummer (unterstrichen = noch nicht rechtsgültig) |
| (757) | Nummer des selbständigen und dauernden Rechts |
| 5269 | Versicherungsnummer von Gebäuden (Assek. Nr.) |
| 12 | Polizeinummer von Gebäuden (Hausnummer) |

















Linien

| | |
|--|---|
| | Landesgrenze |
| | Kantonsgrenze |
| | Bezirksgrenze |
| | Gemeindengrenze |
| | Liegenschaftsgrenze (Parzellengrenze) |
| | Selbständiges und dauerndes Recht, Bergwerke |
| | Gebäude, Strasse, Trottoir, Verkehrsinsel, Flugplatz, Wasserbecken, Gewässer, Mauer, Treppe |
| | Unterirdische Bauten, eingedoltes Gewässer, Durchlass, Reservoir, Tunnel, Unterführung |
| | Abgrenzung der Bodenbedeckung (Kulturgrenze) |
| | Übriger Gebäudeteil, Unterstand, schmaler Weg |
| | Projektiertes bewilligtes Gebäude / bewilligte Baute/Anlage (freigegeben) |
| | Projektierte unterirdische Baute, Projektierter Unterstand |
| | Achse Bahngeleise, Fähre, Luftseilbahn, Skilift (grau: projektiert) |
| | Hochspannungsfreileitung, Öl- und Gaspipeline (unterirdisch) |
| | Plangrenze |

Flächensignaturen





















| | | | |
|--|-------------------------|--|------------------|
| | Gebäude | Wird bei projektierten Bauten zwischen <i>eingereicht, freigegeben</i> und <i>erstellt</i> unterschieden, werden geeignete Flächensignaturen verwendet | |
| | Unterstand, Überdachung | | |
| | Unterirdisches Gebäude | | |
| | Reben | | |
| | Hoch-, Flachmoor | | Schilfgürtel |
| | Wald | | Bestockte Fläche |
| | Dichte Wytweide | | |
| | Fels | | Geröll, Sand |

Signaturen




| | | | |
|---|-----------------------------|---|-----------------------------------|
|  | Fließrichtung von Gewässern |  | Quelle |
|  | Reben |  | Bildstock, Kreuzifix |
|  | Schilfgürtel |  | Denkmal |
|  | Hoch-, Flachmoor |  | Fähre |
|  | Wasserbecken, See, Weiher |  | Wichtiger Einzelbaum |
|  | Grotte, Höhleneingang |  | Aussichtsturm |
|  | Einzelner Fels |  | Anderer Bezugspunkt |
|  | Mast, Antenne |  | Punkt des Landeskoordinatennetzes |

Öffentlich-rechtliche Eigentumsbeschränkungen

gültig: schwarz / projektiert: grau

| | | | | |
|---|---------|---|---------|----------------------------------|
|  | - |  | - | Verkehrsbaulinien |
|  | - - |  | - - | Baulinien für Betriebsanlagen |
|  | - |  | - | Baulinien für Versorgungsleitung |
|  | * |  | * | Ski- und Schlittellinie |
|  | - |  | - | Waldgrenze |
|  | - - - - |  | - - - - | Waldabstandslinien |
|  | - - - - |  | - - - - | Gewässerabstandslinien |
|  | - - - - |  | - - - - | Nutzungszonenabgrenzung |
|  | - - - - |  | - - - - | Grundwasserschutzzonenabgrenzung |
|  | - - - - |  | - - - - | Gewässerraumabgrenzung |

Signaturen für Öl- /Gaspipeline

| | |
|---|--|
|  | Signal |
|  | Tafel, Stein |
|  | DRM-Station Abnahmestation Verteilstation Schieberstation |

Die Legende ist inhaltlich nicht abschliessend. Die vollständige, technische Beschreibung der Darstellung der grafischen Produkte der amtlichen Vermessung ist verfügbar unter:

Amt für Raumentwicklung:

Weisung AV09: Grafische Auszüge der amtlichen Vermessung

<http://www.vermessung.zh.ch> → Amtliche Vermessung → Grundlagen

Bundesamt für Landestopografie swisstopo:

Weisungen: Darstellung des Planes für das Grundbuch

<https://www.cadastre.ch/de/manual-av/publication/instruction.detail.document.html/cadastre-internet/de/documents/av-weisungen/Weisung-GB-de.pdf.html>