Linie: **703** **10.06**
Bezeichnung: **ZH Oerlikon Nord – Wettingen**
km: **22.596 – 42.734**

Kanton: **Zürich**
Gemeinde: **Regensdorf**

Projekt: **Regensdorf, Freiverlad EdV**

ISP-Nr.: **1166892**

Phase: **Auflageprojekt**

Übersichtsplan:

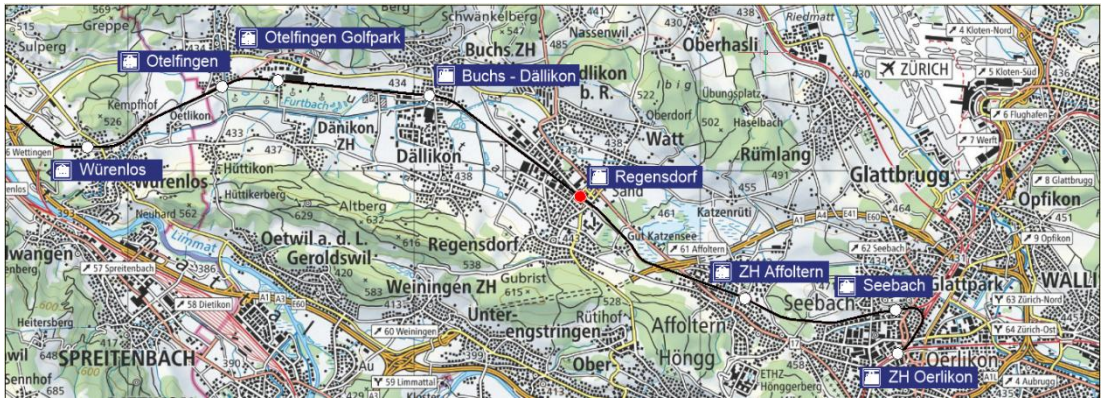

Autoren:

Bauherrenvertretung SBB
Abteilung/OE: I-AEP-PJM-ROT-T4
Name: Daniele Gimnetti
Datum: 18.09.2026

Projektverfasser
(Original unterzeichnet durch)

Daniele Gimnetti
Zürich, 18. Sep. 2026
QES Qualifizierte elektronische Signatur - Schweizer Recht
Signiert auf Skribble.com

Daniele Gimnetti

Projektverfasser
Firma: WBI AG
Name: Thomas Russenberger
Datum: 18.09.2026

Projektverfasser
(Original unterzeichnet durch)

WBI
Regensdorf, 18. Sep. 2026
QES Qualifizierte elektronische Signatur - Schweizer Recht
Signiert auf Skribble.com

Thomas Russenberger

SBB CFF FFS

Bahnhof Regensdorf-Watt
Fotodokumentation

Dok. Nr.: 21 158.10.06

Index:	Erstellt	Vis.	Geprüft	Vis.	Freigabe	Vis.
01	13.01.25	sas	07.02.25	tr	28.03.25	dg

Microfilm Nr.

Filename:

Format: A4

Linie: 703 km: 30.8 – 31.3

SBB AG, Infrastruktur, I-AEP-PJM-ROT
Vulkanplatz 11, 8048 Zürich

Erstellt auf Basisdaten der amtlichen Vermessung und der SBB-Geodaten
© Geodaten swisstopo 5704003351 © Alle Rechte an diesem Dokument stehen der SBB zu. Für die genaue Lage und die Vollständigkeit der unterirdischen Anlagen besteht keine Gewähr.

INHALTSVERZEICHNIS

1. Übersicht Regensdorf Freiverlad 3
2. Bestehende Schutzweiche 102, Blickrichtung Wettingen 4
3. Bestehende Weiche 101, Blickrichtung Oerlikon 4
4. Bestehende Schutzweiche 102, Blickrichtung Oerlikon 5
5. Fläche für projektiertes Freiverladegleis, Blickrichtung Wettingen 5
6. Bestehendes Werksgleis, Blickrichtung Oerlikon 6
7. Aufzuhebender Parkplatz zu Gunsten Freiverladegleis, Blickrichtung Oerlikon 6
8. Aufzuhebender Parkplatz zu Gunsten Freiverladegleis, Blickrichtung Oerlikon 7
9. Wiese für projektiertes Freiverladegleis und -platz, Blickrichtung Wettingen 7
10. Blick auf Bahnwärterhäuschen und Zufahrtsstrasse 8
11. Bahnwärterhäuschen mit Schuppen 8

1. Übersicht Regensdorf Freiverlad



2. Bestehende Schutzweiche 102, Blickrichtung Wettingen



3. Bestehende Weiche 101, Blickrichtung Oerlikon



4. Bestehende Schutzweiche 102, Blickrichtung Oerlikon



5. Fläche für projektiertes Freiverladegleis, Blickrichtung Wettingen



6. Bestehendes Werksgleis, Blickrichtung Oerlikon



7. Aufzuhebender Parkplatz zu Gunsten Freiverladegleis, Blickrichtung Oerlikon



8. Aufzuhebender Parkplatz zu Gunsten Freiverladegleis, Blickrichtung Oerlikon



9. Wiese für projektiertes Freiverladegleis und -platz, Blickrichtung Wettingen



10. Blick auf Bahnwärterhäuschen und Zufahrtsstrasse



11. Bahnwärterhäuschen mit Schuppen

