Linie: 703 **07.01**
Bezeichnung: ZH Oerlikon Nord - Wettingen
km: 22.596 - 42.734

Kantone: Zürich
Gemeinden: Regensdorf

Projekt: **Regensdorf, Freiverlad EdV**

ISP-Nr.: 1166892

Phase: **Auflageprojekt**

Übersichtsplan:



Autoren:

Bauherrenvertretung SBB
Abteilung/OE: I-AEP-PJM-ROT-T4
Name: Daniele Gimmetti
Datum: 18.09.2026

Projektleiter
(Original unterzeichnet durch)
Daniele Gimmetti

Projektverfasser
Firma: WBI AG
Name: Thomas Russenberger
Datum: 18.09.2026

Projektverfasser
(Original unterzeichnet durch)
Thomas Russenberger

SBB CFF FFS

Bahnhof Regensdorf-Watt
Querprofile **1:100**

Plan Nr.: **21 158.33.521**

Index	Erstellt	Vis.	Geprüft	Vis.	Freigabe	Vis.
--	26.08.26	at	26.08.26	ss	26.08.26	dg

Mikrofilm Nr.
Filename
Format: 45 x 126

Erstellt auf Basisdaten der amtlichen Vermessung und der SBB-Geodaten © Geodaten swisstopo (5704033201 © Alle Rechte an diesen Dokument stehen der SBB zu. Für die genaue Lage und der Vollständigkeit der unterirdischen Anlagen besteht keine Gewähr.

Linie: 703 km: 30.8 - 31.3

SBB Infrastruktur, I-AEP-PJM-ROT
Vulkanplatz 11, 8048 Zürich

Legende

- *Bestehend*
- *Abbruch*
- Neubau
- Brechschotter
- unverschmutzter / gewaschener Altschotter
- Schotter
- Materialersatz
- Zukünftiges Projekt SBB

QP km 30.938 1:100

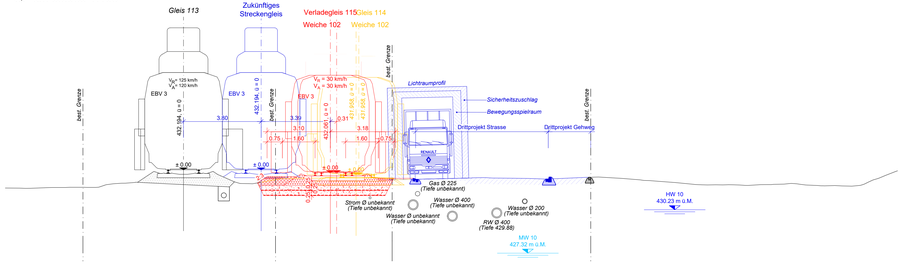

QP km 31.021 1:100

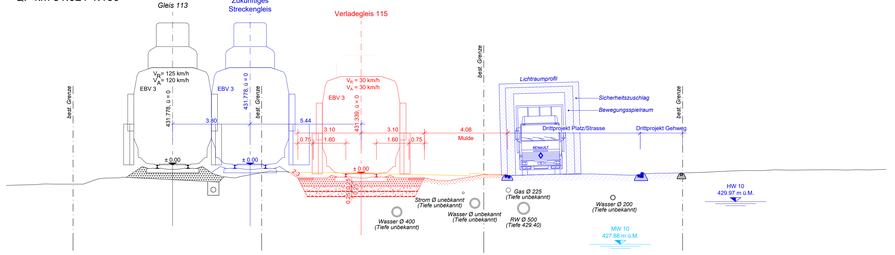

QP km 31.088 1:100

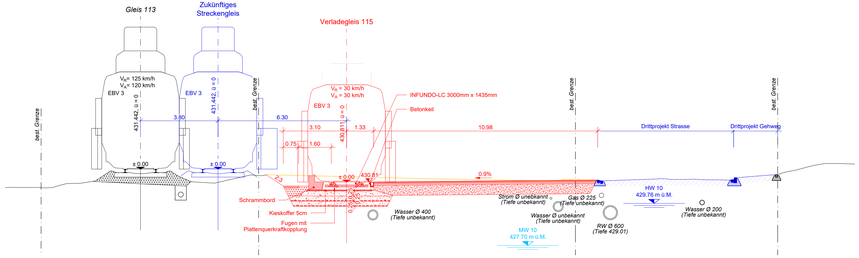

QP km 31.121 1:100

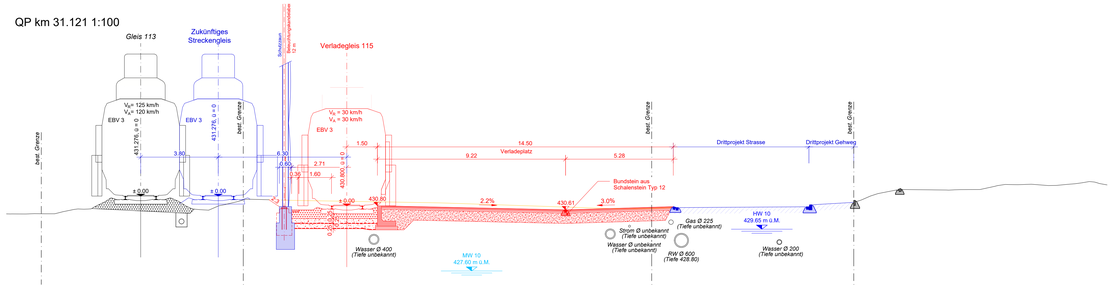

QP km 31.251 1:100

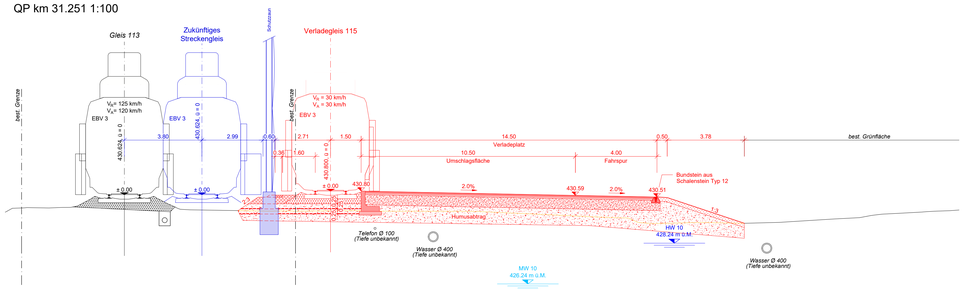

QP km 31.266 1:50

