Linie: 703 **05.01**
Bezeichnung: ZH Oerlikon Nord - Wettingen
km: 22.596 - 42.734

Kantone: Zürich
Gemeinden: Regensdorf

Projekt: **Regensdorf, Freiverlad EdV**

ISP-Nr.: 1166892

Phase: **Auflageprojekt**

Übersichtsplan:



Autoren:

Bauherrenvertretung SBB
Abteilung/OE: I-AEP-PJM-ROT-T4
Name: Daniele Gimnetti
Datum: 18.09.2026

Projektleiter
(Original unterzeichnet durch)
Daniele Gimnetti

Projektverfasser
Firma: WBI AG
Name: Thomas Russenberger
Datum: 18.09.2026

Projektverfasser
(Original unterzeichnet durch)
Thomas Russenberger

SBB CFF FFS

Bahnhof Regensdorf-Watt
Längenprofil **1:50**
Querprofile Querungen Werkleitungen

Plan Nr.: **21 158.33.522**

Index	Erstellt	Vis.	Geprüft	Vis.	Freigabe	Vis.
-/-	07.03.25	sk	07.03.25	ss	28.03.25	rg

Microfilm Nr.
Filename
Format: 75 x 137

Linie: 703 km: 30.8 - 31.3

SBB Infrastruktur, I-AEP-PJM-ROT
Vulkanplatz 11, 8048 Zürich

Erstellt auf Basisdaten der amtlichen Vermessung und der SBB-Geodaten
© Geodaten swisstopo 5704003351 © Alle Rechte an diesem Dokument
stehen der SBB zu. Für die genaue Lage und der Vollständigkeit der
unterirdischen Anlagen besteht keine Gewähr.

Neubau
Abbruch
Zukünftiges Projekt SBB

Längenprofil Freiverladegleis; 1:50

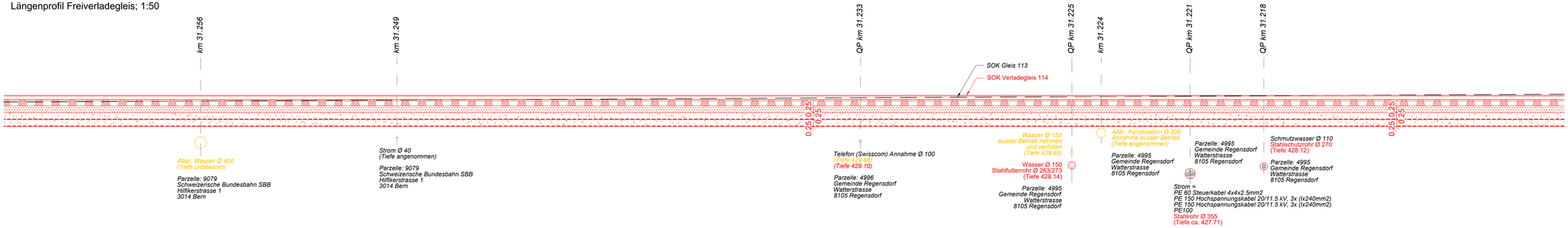

QP km 31.233
Telefon (Swisscom) 1:50

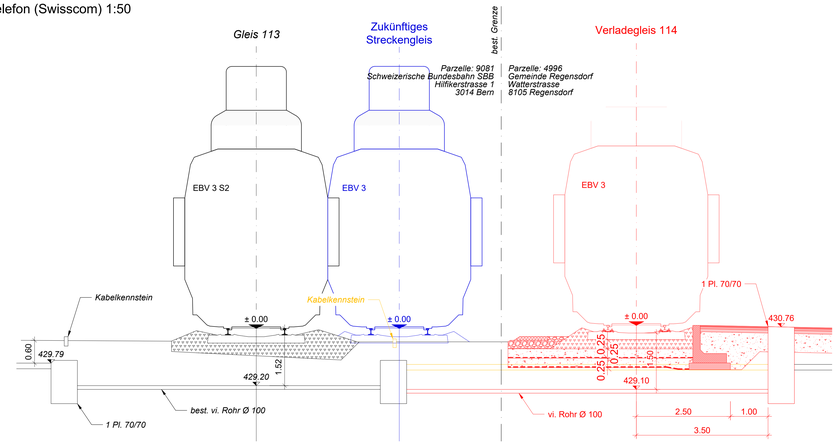

QP km 31.225
Wasserleitung 1:50

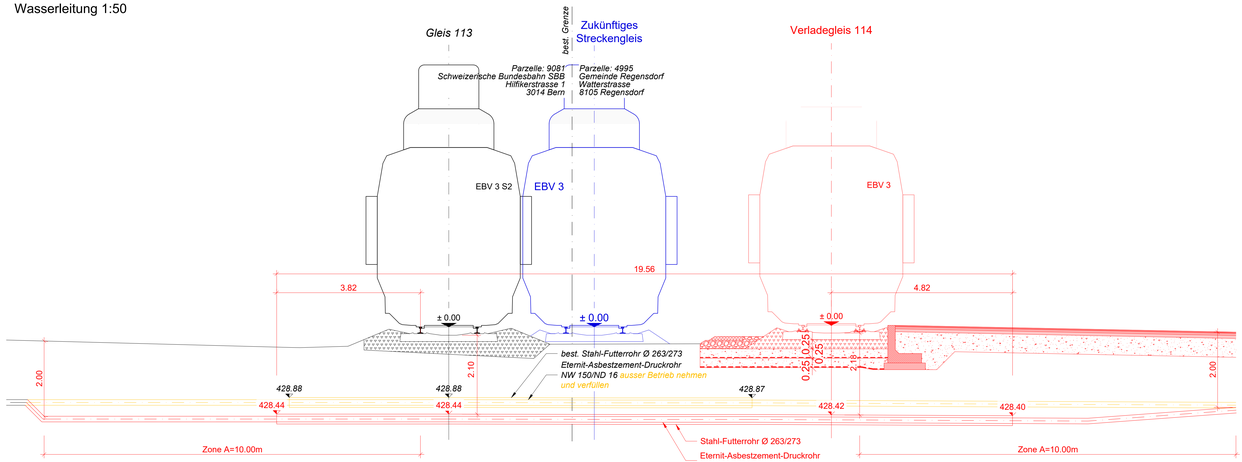

QP km 31.221
Stromleitung 1:50

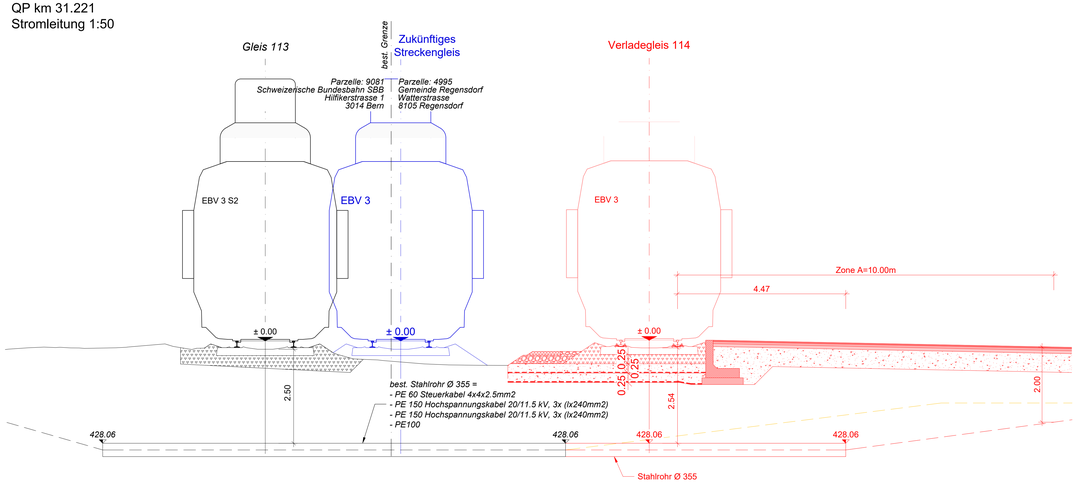

QP km 31.218
Schmutzwasserleitung 1:50

