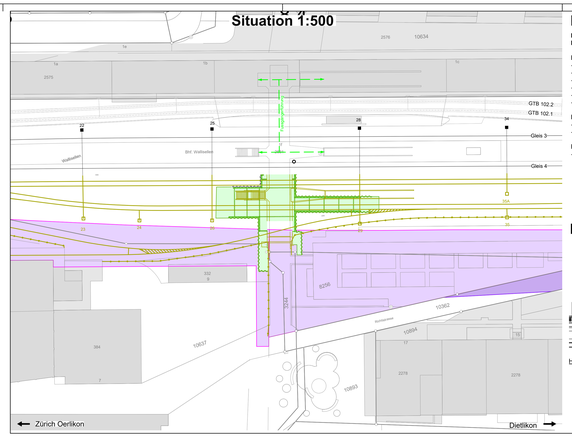
Situation 1:500



Phase 1

Dauer:
Bauphase A5-15 (2029, ca. 1 Monat)

Bahnverkehr:
- Gleis 3: (bestehend) in Betrieb
- Gleis 4: (bestehend) in Betrieb
- Gleis 5: (bestehend) ausser Betrieb
- Gleis 6: (bestehend) ausser Betrieb
- VGB Gleis 102.1: (bestehend) in Betrieb
- VGB Gleis 102.2: (bestehend) in Betrieb

Bauarbeiten:
- Abbruch Gleis 6 bestehend
- Abbruch Perron Gleis 5/6

Fussgängerführung:
- Fussgängerführung durch bestehende PU Wallisellen Mitte

Dauer:
Bauphase A5-16a (2029, ca 1.5 Monate)

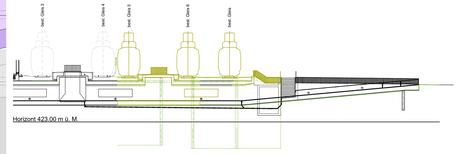
Bahnverkehr:
- Gleis 3: (bestehend) in Betrieb
- Gleis 4: (bestehend) in Betrieb
- VGB Gleis 102.1: (bestehend) in Betrieb
- VGB Gleis 102.2: (bestehend) in Betrieb

Bauarbeiten:
- Baugrube
- Abbruch bestehende Personenunterführung
- Abbruch Gleis 6 bestehend

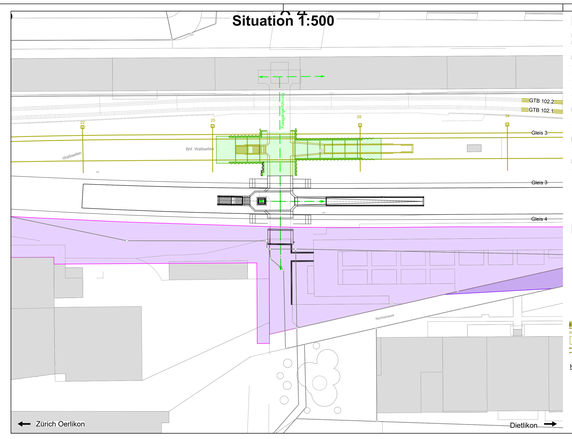
Fahrleitungen:
- Abbruch Fahrleitungen Nr. 23 / 24 / 26 / 29 / 35 / 35A

Fussgängerführung:
- Personenunterführung Süd gesperrt
- Personenunterführung Nord Zugang bis Perron 3/4 bestehend

Längsschnitt 1:250



Situation 1:500



Phase 4

Dauer:
Bauphase A5-29 (2031, ca. 1 Monat)

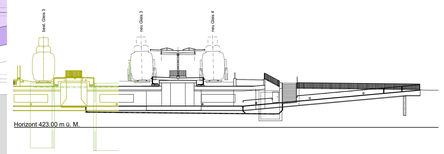
Bahnverkehr:
- Gleis 3: (bestehend) ausser Betrieb
- Gleis 3: (neu) in Betrieb
- Gleis 4: (neu) in Betrieb
- VGB Gleis 102.1: (bestehend) in Betrieb
- VGB Gleis 102.2: (bestehend) in Betrieb

Bauarbeiten:
- Abbruch Gleis 3 (bestehend)
- Abbruch Perron Gleis 3/4 (bestehend)

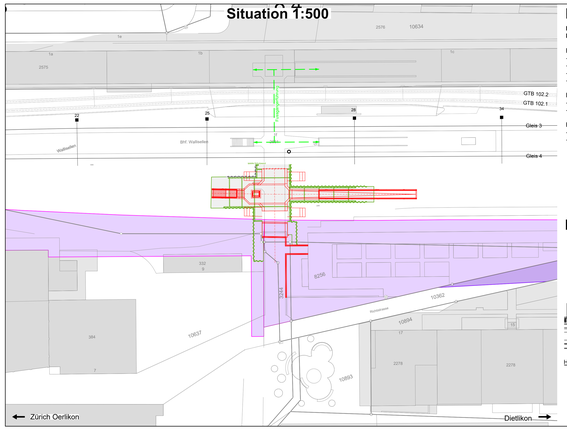
Fahrleitungen:
- Abbruch Fahrleitungen Nr. 22 / 25 / 28 / 34

Fussgängerführung:
- Fussgängerführung beidseitig bis Aufgänge Perron 3/4 neu

Längsschnitt 1:250



Situation 1:500



Phase 2

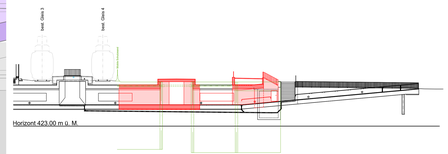
Dauer:
Bauphase A5-16b (2029) - A5-16c (2029, ca. 2.5 Monate)

Bahnverkehr:
- Gleis 3: (bestehend) in Betrieb
- Gleis 4: (bestehend) in Betrieb
- VGB Gleis 102.1: (bestehend) in Betrieb
- VGB Gleis 102.2: (bestehend) in Betrieb

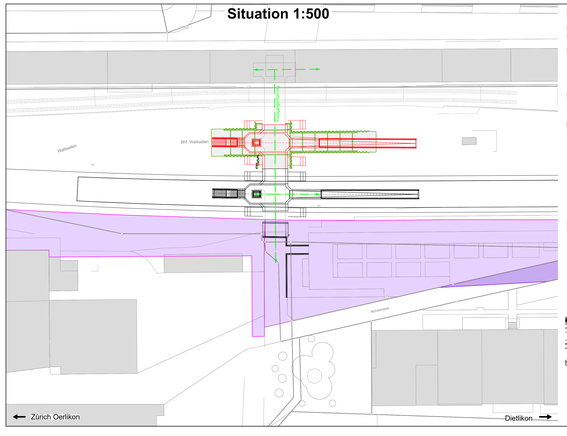
Bauarbeiten:
- Personenunterführung inkl. Treppen- und Rampenaufgang Perron 3/4 neu
- Rückbau Baugrube

Fussgängerführung:
- Personenunterführung Süd gesperrt
- Personenunterführung Nord Zugang bis Perron 3/4 bestehend

Längsschnitt 1:250



Situation 1:500



Phase 5

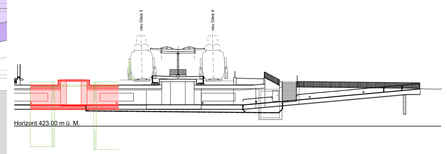
Dauer:
Bauphase A5-30a (2031, ca. 6 Monate) / A5-30b (2031, ca. 1 Monat)

Bahnverkehr:
- Gleis 3: (neu) in Betrieb
- Gleis 4: (neu) in Betrieb
- VGB Gleis 102.1: (bestehend) in Betrieb
- VGB Gleis 102.2: (bestehend) in Betrieb

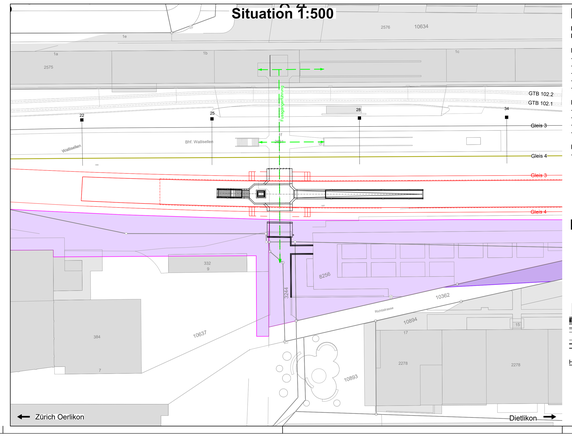
Bauarbeiten:
- Trasse Gleis 1 und 2
- Perron Gleis 1/2

Fussgängerführung:
- Fussgängerführung beidseitig bis Aufgänge Perron 3/4 neu

Längsschnitt 1:250



Situation 1:500



Phase 3

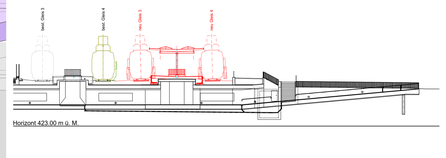
Dauer:
Bauphase A5-17 (2029, ca. 1 Monat) - A5-27 (2031, ca. 1 Monat)

Bahnverkehr:
- Gleis 3: (bestehend) in Betrieb
- Gleis 4: (bestehend) in Betrieb bis Bauphase A5-23
- Gleis 4: (neu) in Betrieb ab Bauphase A5-23
- VGB Gleis 102.1: (bestehend) in Betrieb
- VGB Gleis 102.2: (bestehend) in Betrieb

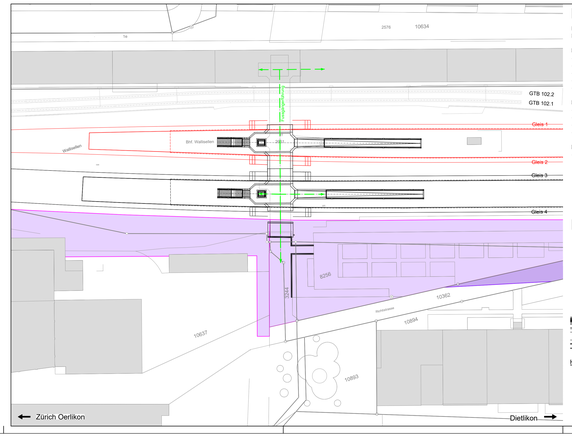
Bauarbeiten:
- Perron Gleis 3/4 neu inkl. provisorische Haltekante West Bauphase A5-17 - A5-20
- Trasse Gleis 4 (Neubau) Bauphase A5-22
- Abbruch Gleis 4 (bestehend) Bauphase A5-24a - A5-25
- Trasse Gleis 3 (Neubau) Bauphase A5-27

Fussgängerführung:
- Fussgängerführung bis Aufgänge Perron 3/4 bestehend beidseitig zugänglich

Längsschnitt 1:250



Situation 1:500



Phase 6

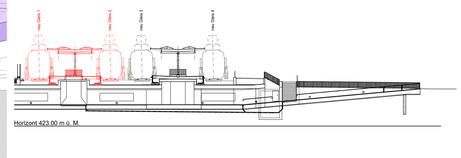
Dauer:
Bauphase A5-17 (2029, ca. 1 Monat) - A5-27 (2031, ca. 1 Monat)

Bahnverkehr:
- Gleis 3: (bestehend) in Betrieb
- Gleis 4: (bestehend) in Betrieb bis Bauphase A5-23
- Gleis 4: (neu) in Betrieb ab Bauphase A5-23
- VGB Gleis 102.1: (bestehend) in Betrieb
- VGB Gleis 102.2: (bestehend) in Betrieb

Bauarbeiten:
- Perron Gleis 3/4 neu inkl. provisorische Haltekante West Bauphase A5-17 - A5-20
- Trasse Gleis 4 (Neubau) Bauphase A5-22
- Abbruch Gleis 4 (bestehend) Bauphase A5-24a - A5-25
- Trasse Gleis 3 (Neubau) Bauphase A5-27

Fussgängerführung:
- Fussgängerführung bis Aufgänge Perron 3/4 bestehend beidseitig zugänglich

Längsschnitt 1:250



Legende

Projekt
Eingerichtetes / bewilligtes Projekt, wird nicht realisiert
Abbruch

M 1 : 100

Index	Bemerkungen, Änderungen
rC00	PGV Dossier
rC01	Projektänderung Perronhöhe

INGE G2BT
c/o Bänziger Partner AG
Grubenstrasse 35, 8045 Zürich
T +41 43 333 30 20, www.bp-ing.ch

gruner | B+S | BÄNZIGER | AFRY

11.04.14-03

Strecke: Bassersdorf - / Wallisellen - Dietlikon - Brüttnertunnel - Winterthur Winterthur - Winterthur Töss

Kanton(e): Zürich
Gemeinde(n): Bassersdorf, Dietlikon, Lindau, Nürensdorf, Wallisellen, Wangen-Brüttisellen, Winterthur, Zürich

Projekt: STEP AS 2035 Brüttenertunnel MehrSpur Zürich - Winterthur Abschnitt 5 Wallisellen

ISP-Nr.: 1159728

Phase: Auflageprojekt

Übersichtsplan:



Autoren:

Bauherrenvertretung SBB
Abteilung Projekt MehrSpur Zürich-Winterthur
Datum 31.07.2026
(Original unterzeichnet durch)
Christoph Studer

Projektverfasser
Firma INGE G2BT
Datum 31.07.2026
(Original unterzeichnet durch)
Adriano Alberti

Bauablaufplan
1:500, 1:250
Bahnhof Wallisellen
PU Bahnhof Wallisellen Mitte

Linie: 751 Km: 8.390

SBB, Infrastruktur
Vulkanplatz 11, 8048 Zürich

SBB CFF FFS

Plan Nr. MSZW-AS-WS-BHF-pu04

Index	Erstellt	Ds.	Geprüft	Ds.	Freigabe	Ds.
rC00	30.01.23	fmeh	30.01.23	bie	30.01.23	DK
rC01	30.07.26	mahl	30.07.26	bie	31.07.26	DK

Filename:
WDN_BP_N-Ha-AA2_KUM_HSM_rC01

Format: 90 x 173

Urheberrechtlich geschützt. Eigentum der SBB. Kopien und Weitergabe nur mit Genehmigung der SBB. Für die genaue Lage und die Vollständigkeit der unterirdischen Anlagen kann keine Gewähr übernommen werden.