Situation 1:100

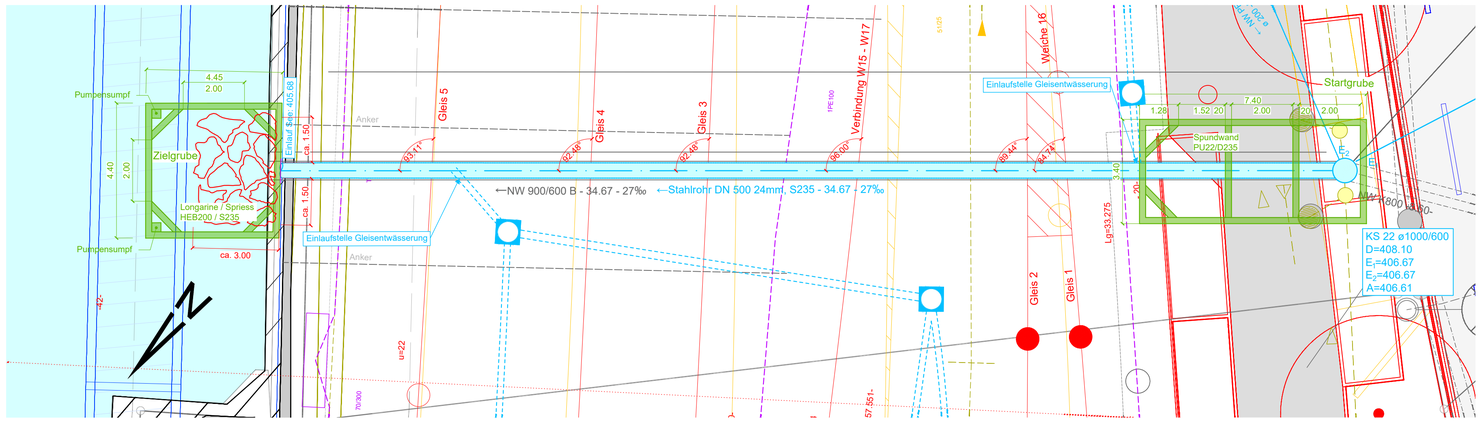

Deatil Auslauf 1:50

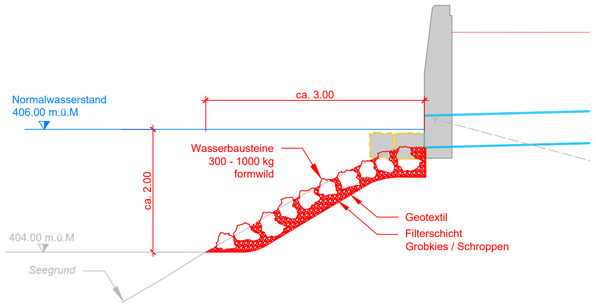

Längenprofil 1:100

Querschnitt 1:50

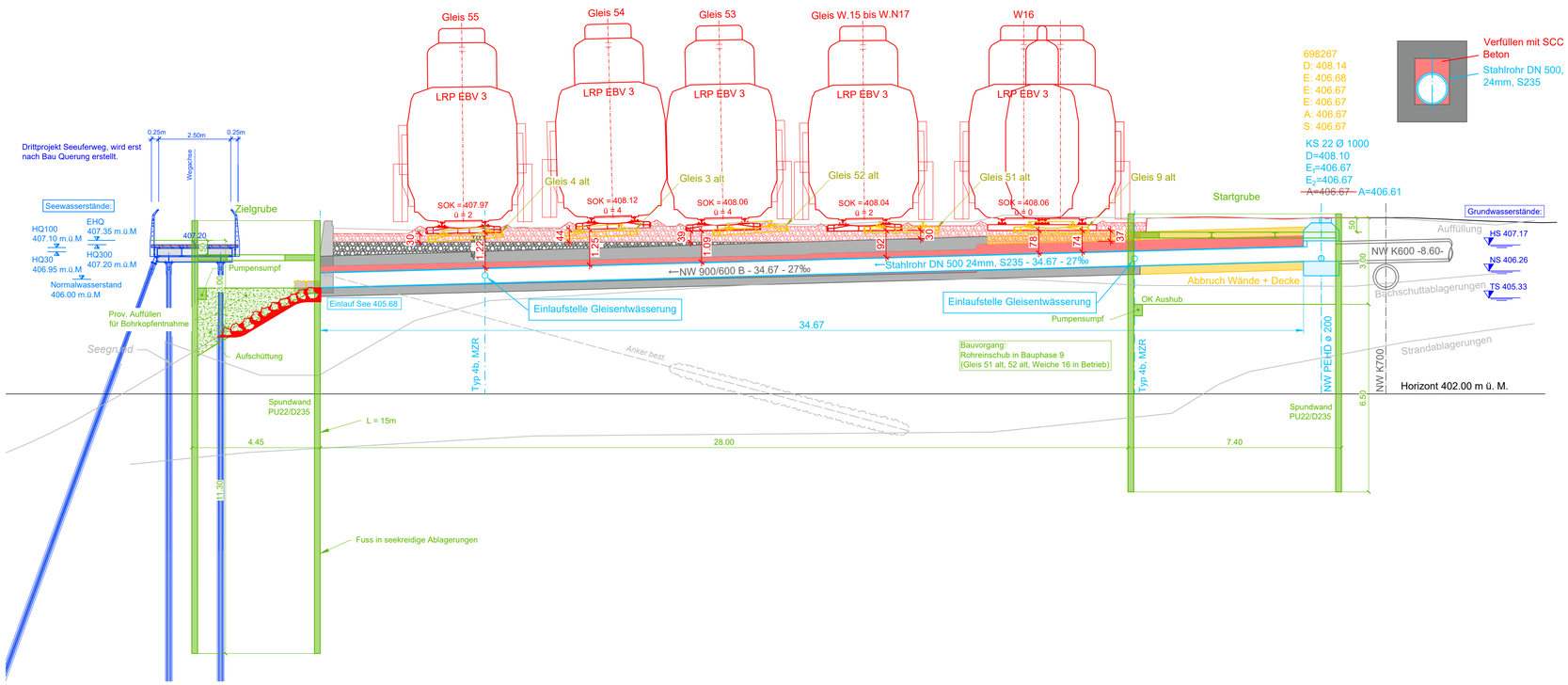

Legende:

- Bestand (AV, externe Werkleitungen)
- Bestand (DfA)
- Abbruch
- Projekt
  - Beton geschnitten
  - Beton Ansicht
  - Beton vorfabriziert
- Projekt Dritte/optional
- Provisorien
- Installationen

Projekt Werkleitungen Bahnbau

- Bahnabwasser Vollrohr
- Bahnabwasser Sickerrohr
- Bahnabwasser Sickergraben/Rinne
- Kabelanlagen

Werkleitungen Dritter Projekt

- Mischabwasser
- Schmutzabwasser
- Meteorabwasser
- Elektro / öB
- Telefon (Fernmeldeanlagen)
- Gas
- Fernwärme
- Fernsehen (Gem.-Antennen)
- Wasser

Legende bestehende Werkleitungen:

- Abwasser
- Elektro
- Fernwärme
- Gas
- Kommunikation
- Wasser

Index	Datum	Bemerkungen, Änderungen
C00	02.05.2025	PGV-Dossier
-	-	-
-	-	-
-	-	-
-	-	-

PGBW

Gruner AG
Thurgauerstrasse 80, CH-8050 Zürich
T +41 43 299 70 30, F +41 43 299 70 40
www.gruner.ch

gruner ☒ BOEGLIKRAMP ☐ Klötzli Friedli ☐

Linie:	**SBB 720**	**SOB 670**	**12.203.01**
Beizeichnung:	**Zürich - Ziegelbrücke**	**Wädenswil - Einsiedeln**	
Km:	**22.2 - 25.9**	**0.0 - 1.1**	

Kantone: **Zürich, Schwyz**

Gemeinde: **Wädenswil, Richterswil, Freienbach**

Projekt: **AS35; Wädenswil**
Publikumsanlage

ISP-Nr: **1161158**

Phase: **Auflageprojekt**

Übersichtsplan:

Autoren:

Bauherrenvertretung SBB
Abteilung/OE: I-AEP-PJM-ROT-T4
Name: René Batschelet
Datum: 08.06.2026
Unterschrift: René Batschelet

8. Juni 2026
QES Qualifizierte elektronische Signatur - Schweizer Recht
Signiert auf Skribble.com

Projektverfasser
Firma: PGBW
Name: Pascal Guignard
Datum: 08.06.2026
Unterschrift: Pascal Guignard

8. Juni 2026
QES Qualifizierte elektronische Signatur - Schweizer Recht
Signiert auf Skribble.com

SBB CFF FFS

Bauwerksplan
1:100

Durchlass km 24.228

Plan Nr. WAE_BP_12.203.01_IB

Index	Erstellt	Vis.	Geprüft	Vis.	Freigabe	Vis.
C00	02.05.25	STJU	02.05.25	DAD	02.05.25	MR
-	-	-	-	-	-	-
-	-	-	-	-	-	-
-	-	-	-	-	-	-

Filename: WAE_BP_12.203.01_IB_PLAN-BW-DU-24.228_GRU_C00.DWG

Format: 84 x 59.4

Linie: 720 Km: 24.228

SBB, Infrastruktur

Vulkanplatz 11, 8048 Zürich

Erstellt auf Basisdaten der amtlichen Vermessung und der SBB-Geodaten © swisstopo
© Alle Rechte an diesem Dokument stehen der SBB zu.
Für die genaue Lage und die Vollständigkeit der unterirdischen Anlagen besteht kein Gewähr.