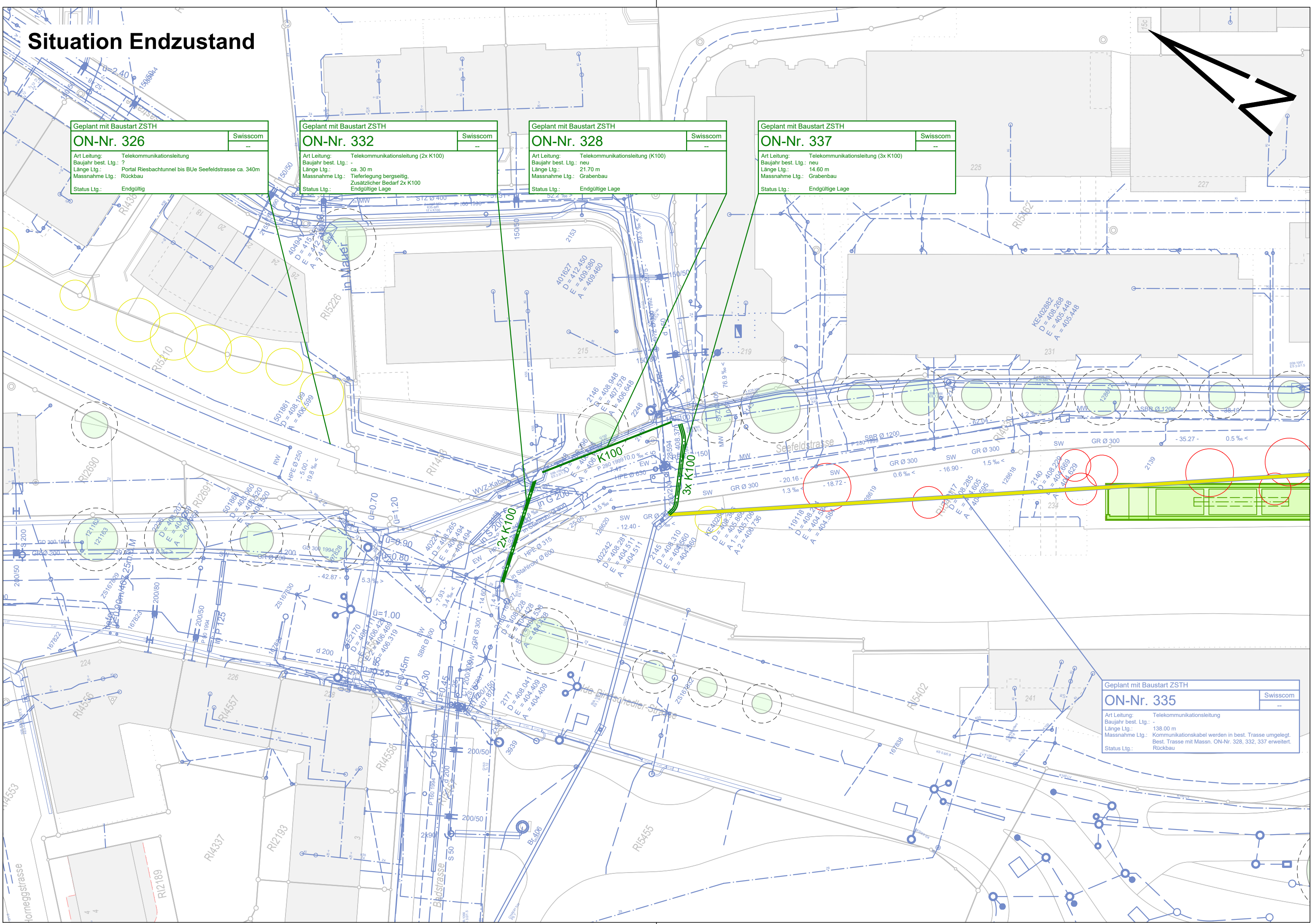


Situation Endzustand



Legende

**Projekt**

- Bestand
- Projekt
- Abbruch
- Nachbarprojekt
- Provisorien
- Gewässer
- Wald
- Wege / Strassen
- bestehende Bäume inkl. Baumschutzbereich
- zu fällende Bäume
- Projektierte Bäume

**Bestand Werkleitungen**

- Telekommunikation
- Swisscom
- Wasser
- Elektrizität
- VBZ
- Gas
- Kanalisation
- Sickerleitung

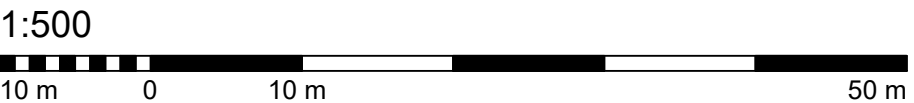
**Projekt Werkleitungen**

- Kanalisation
- Wasser
- Elektrizität
- Fernwärme
- Anergie E360°
- Swisscom
- Drittprojekte

**Projekt Werkleitungen Temporär**

- Wasser
- Elektrizität
- Fernwärme
- Anergie E360°
- Swisscom

Legende Strassenbau TAZ	Bestehend	Projektiert
Strassenflächen		
Fussgängerflächen / überfahren		
Pflästerung, Chaussierungen		
Gebäude		
Grünflächen / Rabatten		



Index	Datum	Beschreibung der Änderungen
B01	31.07.2024	Abgabe Probedossier
B02	30.09.2024	Probedossier: Formale Anpassung gemäss Kommentaren zum Probedossier
B03	30.10.2024	Probedossier: Formale Anpassung gemäss Kommentaren zum Probedossier
C01	29.11.2024	PGV-Dossier: Formale Anpassungen
C02	13.05.2026	PGV-Dossier: Projektänderung Bahnverleadeanlage

PG BEE+

☐ Basler & Hofmann AG

☐ Wild Ingenieure AG

☐ EBP Schweiz AG

☐ HBI Haerter AG

☒ Emch+Berger AG Bern

**Strecke:** Zürich Langstrasse - Dietlikon Süd  
Zürich Stadelhofen - Rapperswil

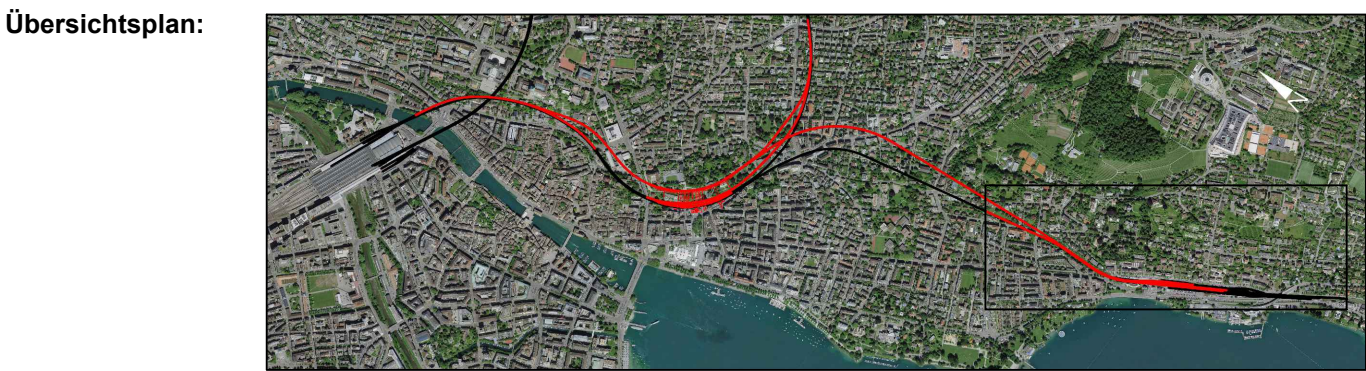
**Kanton:** Zürich

**Gemeinden:** Zürich, Dübendorf

**Projekt:** AS35 Zürich Stadelhofen  
Anlagenerweiterung  
Abschnitt 3.4: Zürich Tiefenbrunnen

**ISP-Nr.:** 1161196

**Phase:** Auflageprojekt



**Autoren:** Bauherrenvertretung SBB  
Abteilung: I-AEP-PZW-ZSTH

Name: Kai Gugat  
Datum: 13.05.2026  
(Original digital unterzeichnet durch)

**Projekterfasser:** Firma: PG BEE+  
c/o Basler & Hofmann AG

Name: Stefan Moser  
Datum: 13.05.2026  
(Original digital unterzeichnet durch)

**Werkleitungsplan**

**1:500**

**Zürich Tiefenbrunnen**  
**IP 11 Tiefenbrunnen Umlegungen**

Linien Bestand: 730 / 745      Km: 5.7 - 8.4 / 100.100 - 106.305  
Linien Neu: 9728 / 9729      Km: 50.0 - 52.8 / 151.1 - 151.7

**SBB AG, Infrastruktur**  
**Vulkanplatz 11, 8048 Zürich**



Index	Erstellt	Vis.	Geprüft	Vis.	Freigabe	Vis.
C01	29.11.24	burn	29.11.24	sg	29.11.24	KGU
C02	13.05.26	burn	13.05.26	sg	13.05.26	KGU
--	--	--	--	--	--	--

**Dateiname**  
ZSTH\_AP\_04-03-05-03\_A3-4\_PLAN\_IB\_ZTB\_WL-IP11-Umlegungen

**Format:** 840 X 297

Erstellt auf Basisdaten der amtlichen Vermessung und der SBB-Geodaten  
© Geodaten swisstopo 5704003351 © Alle Rechte an diesem Dokument  
stehen der SBB zu. Für die genaue Lage und die Vollständigkeit der  
unterirdischen Anlagen besteht keine Gewähr.