

Linie: 720
Bezeichnung: ZH Langstrasse - Thalwil - Ziegelbrücke
Km : 1.213 - 57.146

Kanton (e): Zürich
Gemeinde (n): Horgen, Wädenswil

Projekt: **Horgen - Au ZH**
Gleise 94, 118, 119

ISP-Nr.: 1168481

Phase: **Auflageprojekt**

Unterschriften: Bauherrenvertretung SBB
Abteilung/OE: I-AEP-ENG-FB-ROT-PL2
Name: Michael Hoffmann

Projektverfasser
Firma: Rubi Bahntechnik Schweiz AG
Name: Kristine Diethelm



Querprofil 1: 50

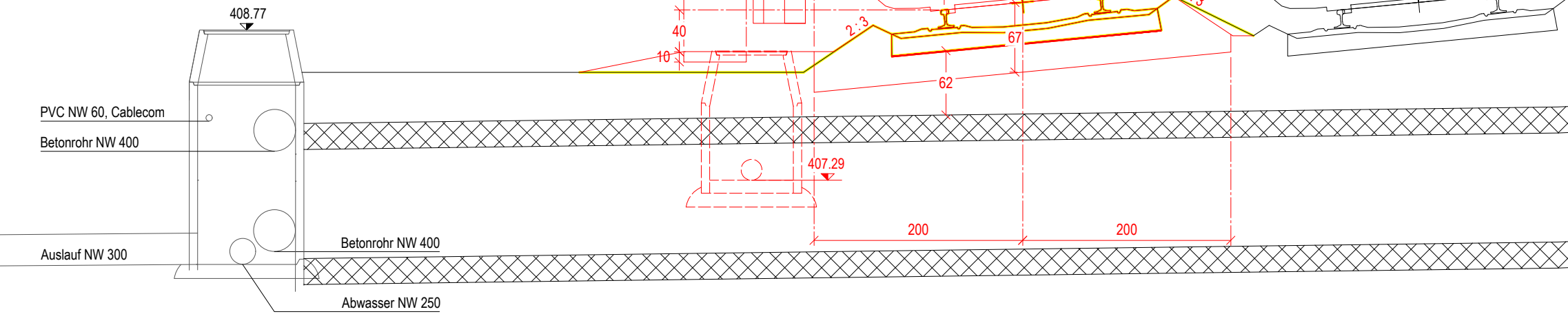
Fahrbahnerneuerung

Linie: 720
Km: 17.2 - 20.0
SBB, Infrastruktur
Vulkanplatz 11, 8048 Zürich

07.02

Legende:
— bestehende Anlagen
— neue Anlagen
— Abbruch
— Nachbarprojekt
— Provisorium

Index: Änderungen:
a — Ergänzungen nach SIOP A
b —
c —



Plan Nr.: 1168481_03_QP_02v04

Index: Erstellt: Vis. Geprüft: Vis. Freigabe: Vis.
— 09.12.25 PH 09.12.25 KD 09.12.25 MH
a 20.03.26 PH 20.03.26 KD 20.03.26 MH

Filename:

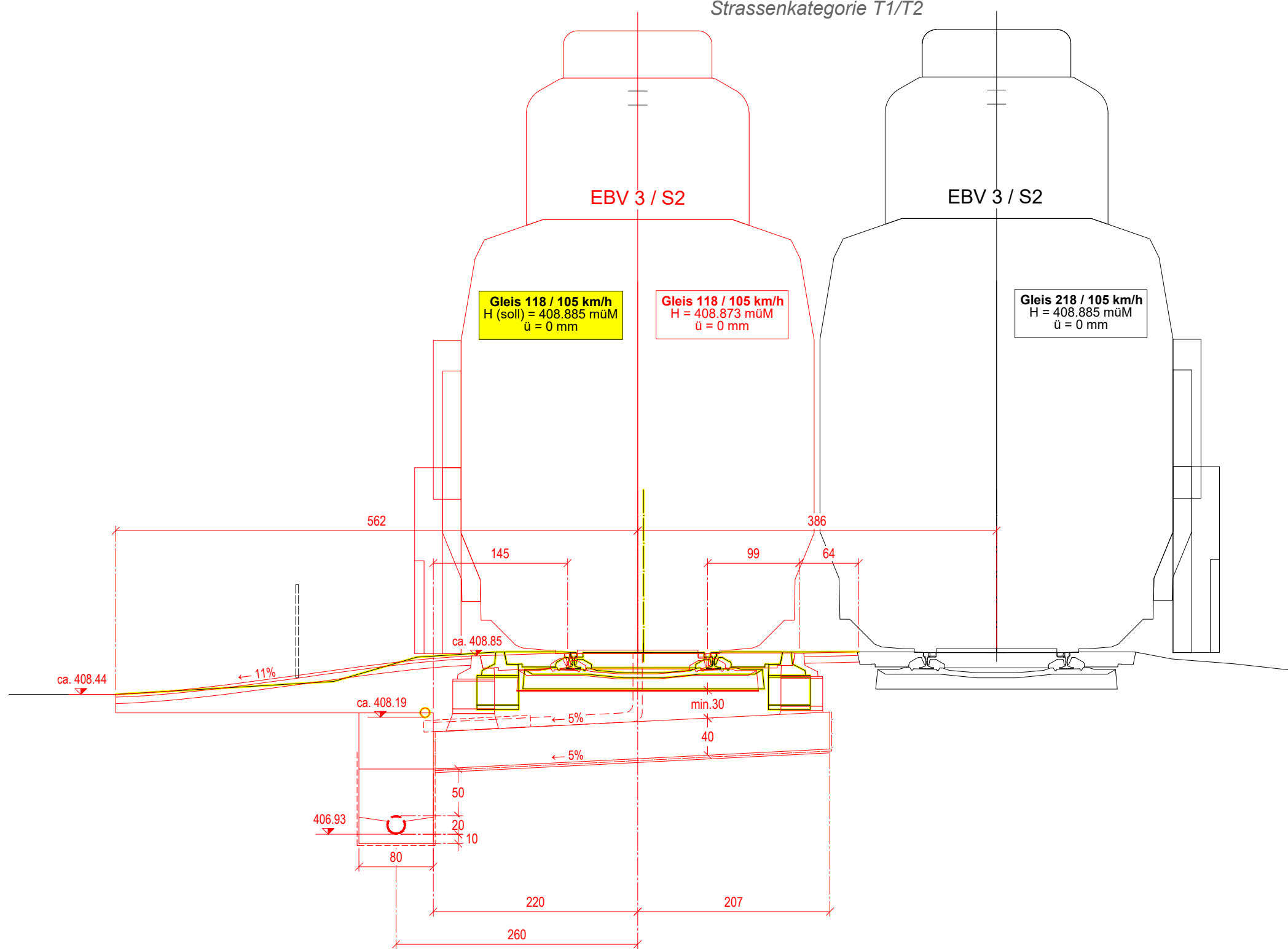
Format: 168 x 30 cm

Erstellt auf Basisdaten der amtlichen Vermessung und der SBB-Geodaten
© Geodaten swisstopo 5704033051 © Alle Rechte an diesem Dokument
stehen der SBB zu. Für die genaue Lage und die Vollständigkeit der
unterirdischen Anlagen besteht kein Gewähr.

QP 5 Km 18.080
Durchlass Fund.

QP 6 Km 18.225
BUE Hirsackerweg

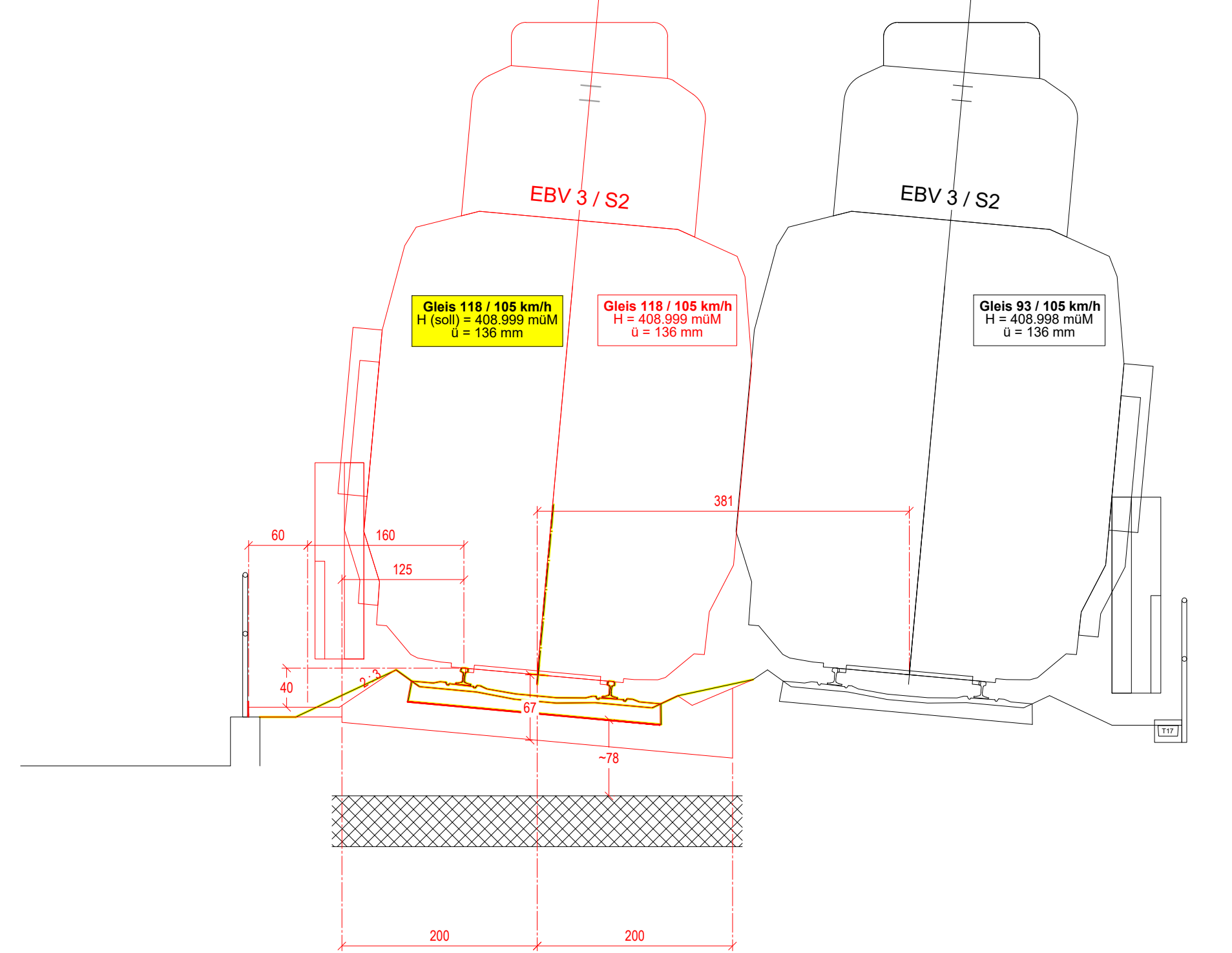
Strassenkategorie T1/T2



Entwässerung Typ 4a
Schotterreinigung
Begrenzung Arbeitstiefe 67 cm ab SOK Projekt

404.00

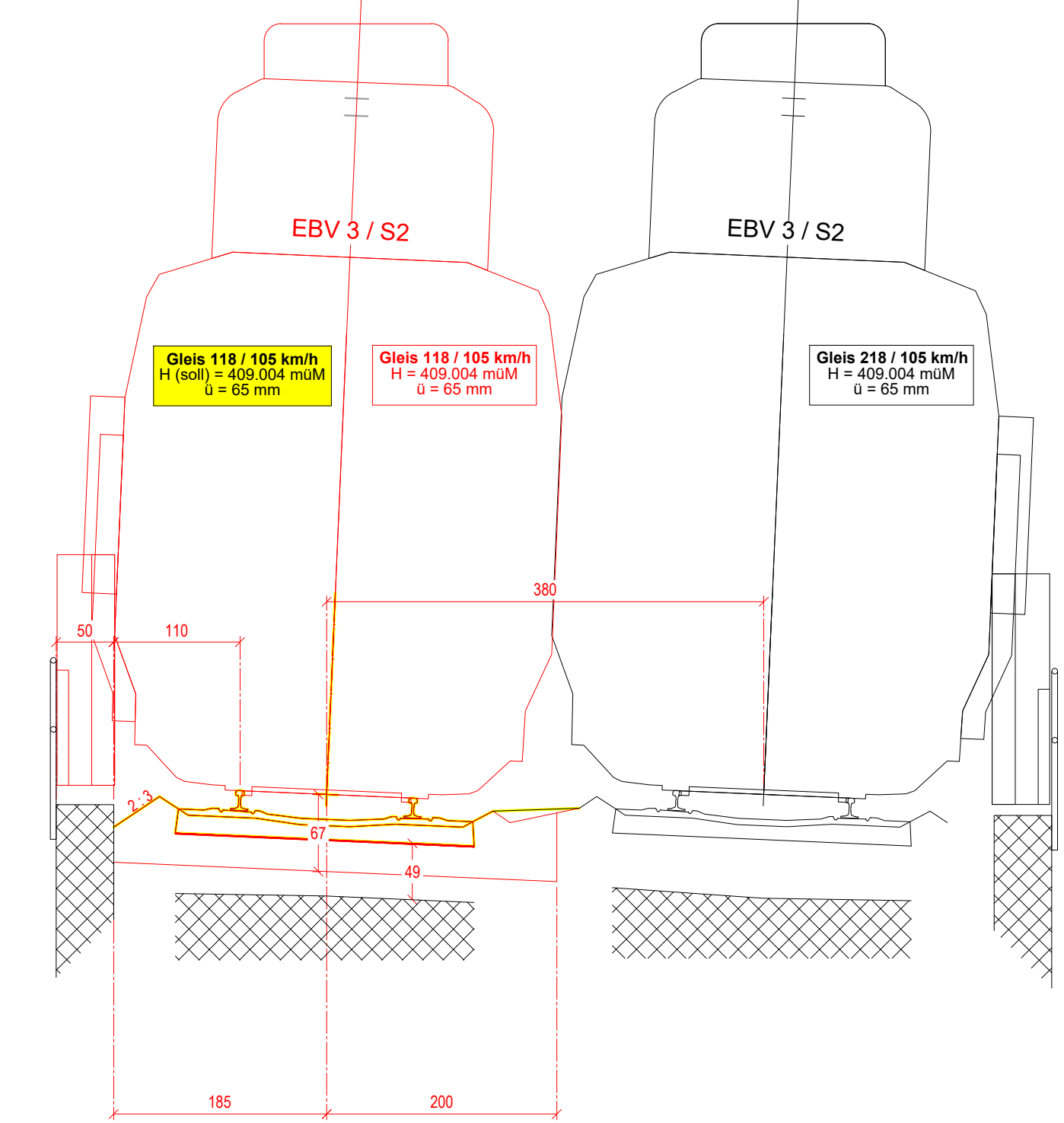
QP 7 Km 18.346
U Seezugang Sägerei



Bankett höher setzen
Schotterreinigung
Begrenzung Arbeitstiefe 67 cm ab SOK Projekt

404.00

QP 8 Km 18.526
Aabach-Brücke



Schotterreinigung
Begrenzung Arbeitstiefe 67 cm ab SOK Projekt

404.00