

Bassersdorf – / Wallisellen – Dietlikon –
Brüttenertunnel – Winterthur
Winterthur – Winterthur Töss

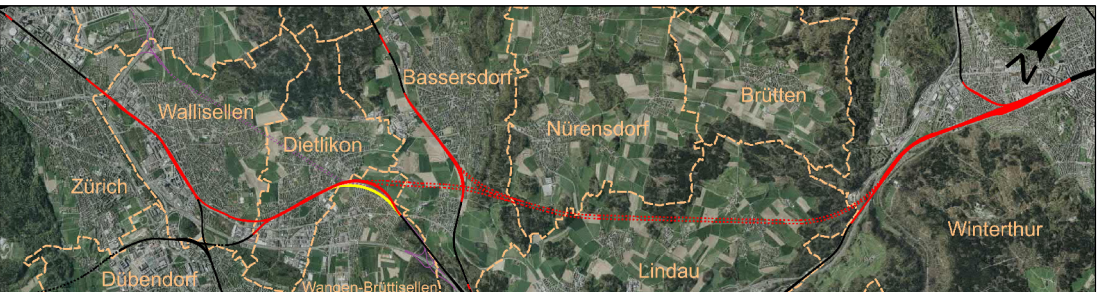
Kanton(e): Zürich
Gemeinde(n): Bassersdorf, Dietlikon, Lindau, Nürensdorf, Wallisellen,
Wangen-Brüttisellen, Winterthur, Zürich

Gemeinden: Bülach, Dübendorf, Embrach, Illnau-Effretikon, Kloten,
Logistikstandorte: Schwerzenbach, Volketswil

STEP AS 2035 Brüttenertunnel
MehrSpur Zürich – Winterthur
Abschnitt 0 Gesamtprojekt

ISP-Nr.: 1159723

Auflageprojekt



Autoren: Bauherrenvertretung SBB
Abteilung: Projekt MehrSpur Zürich-Winterthur
Datum: 30.01.2026
(Original unterzeichnet durch)

Projektverfasser
Firma: IG WASP
Datum: 30.01.2026
(Original unterzeichnet durch)

Bruno Studer

Martin Wüst

Aussteckungsplan
1:500

Logistikstandort Effretikon

Linie: 751 Km: 16.600 - 16.900

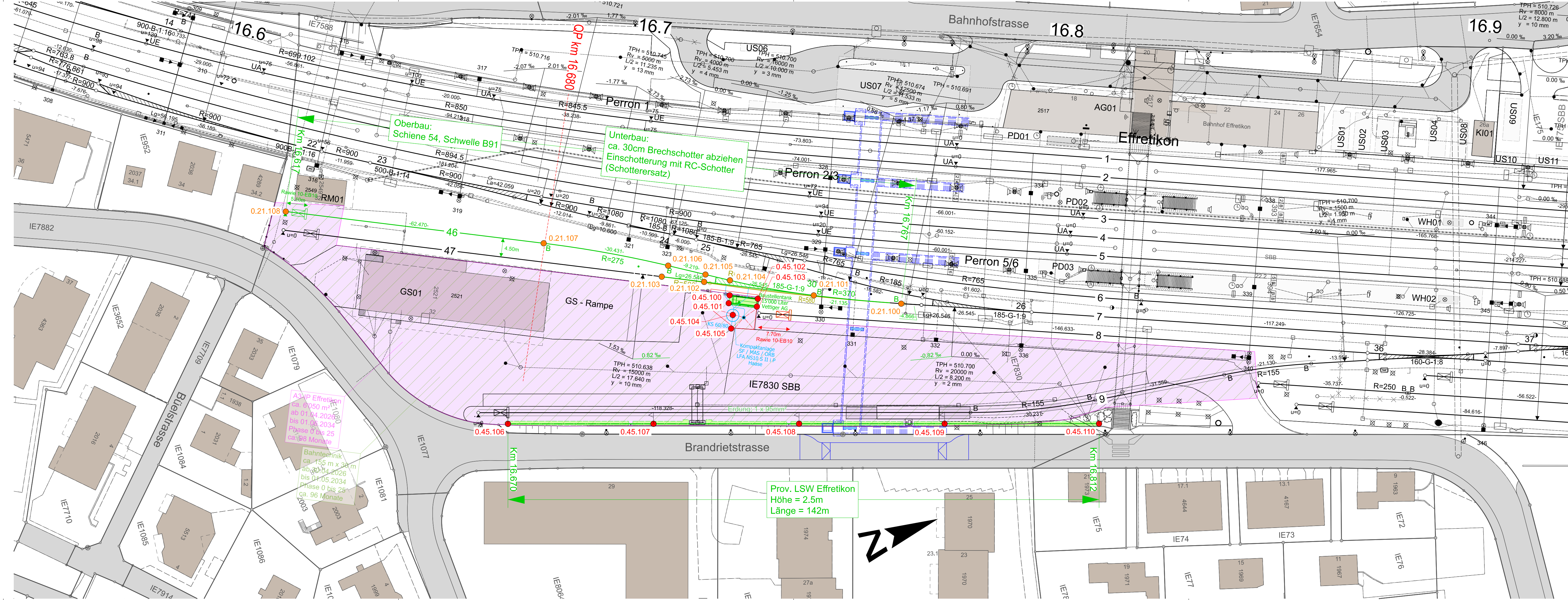
SBB, Infrastruktur
Vulkanplatz 11, 8048 Zürich



Plan Nr. EFF-BHF-283
Index Erstellt Vis. Geprüft Vis. Freigabe Vis.
rC00 16.01.26 fso 16.01.26 av 16.01.26 MR

Filename:
MSZW_BP_AI_18-05-02_PLAN_Aussteckungs-EFF_C00

Format: 30 x 116
Erstellt auf Basisdaten der amtlichen Vermessung und der SBB-Geodaten
© Geodaten swisstopo 57400/0351 © Alle Rechte an diesem Dokument
stehen der SBB zu. Für die genaue Lage und die Vollständigkeit der
unterzeichneten Anlagen besteht keine Gewähr.



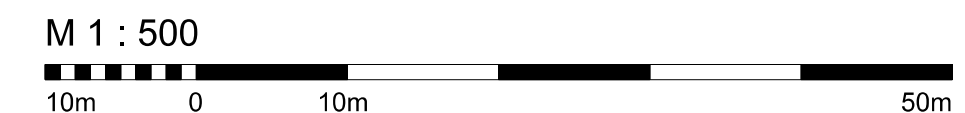
- Legende
- Bestand
 - Bestand
 - Projekt
 - Abbruch
 - Projekt Dritte
 - Provisionen
 - Installationsplatz

- Projekt Werkleitungen
- Bahnabwasser Vollrohr
 - Bahnabwasser Sickerrohr
 - Bahnabwasser Sickergraben/Rinne
 - Kabelanlagen

- Werkleitungen
- Abwasser
 - Sickerleitung
 - Elektro
 - Telefon (Fernmeldeanlagen)
 - Gas
 - Fernwärme
 - Fernsehen (Gem.-Antennen)
 - Wasser

Legende Aussteckung

- Landerwerb:
- Landerwerb definitiv (x.10.xxx)
 - Landerwerb vorübergehend (x.11.xxx)
- Rodungen:
- Rodungen Fläche (x.70.xxx)
 - Rodungen Einzelbäume (x.71.xxx)
- Strassenobjekte:
- Strassen-/Rad-/Gehweg-Rand (x.50.xxx)
 - Beleuchtungs-Kandelaber (x.51.xxx)
- Bahnobjekte:
- Fahrleitungsmasten (x.30.xxx)
 - Signalmasten (x.35.xxx)
 - Funkmasten (x.36.xxx)
- Bahnobjekte:
- Gleisanlagen definitiv (x.20.xxx)
 - Gleisanlagen vorübergehend (x.21.xxx)
 - Perronanlagen (x.25.xxx)
 - Bahnübergänge (x.26.xxx)
- Ingenieurbauwerke und Hochbauten:
- Rampen / Zugänge / Brücken (x.40.xxx)
 - Stützbauwerke / Lärmschutzwände (x.41.xxx)
 - Hochbauten (x.42.xxx)
 - Bauwerke vorübergehend (x.45.xxx)
 - Böschungen und Einschnitte (x.60.xxx)
- Aussteckung mit Profil - Typ II-b: Visier mit Höhenangabe (x.xx.xxx)



| Index | Bemerkungen, Änderungen |
|-------|-------------------------|
| rC00 | PGV-Dossier |
| | |
| | |

Impressum



- IG Boess
- SKK Landschaftsarchitekten AG



SNZ Ingenieure und Planer AG



- Meyer Stegemann Architekten AG
- FRIEDLIPARTNER AG

IGWASP
c/o WBI AG
Wehntalerstrasse 190, 8105 Regensdorf
T +41 43 343 72 00, www.wbi.ch