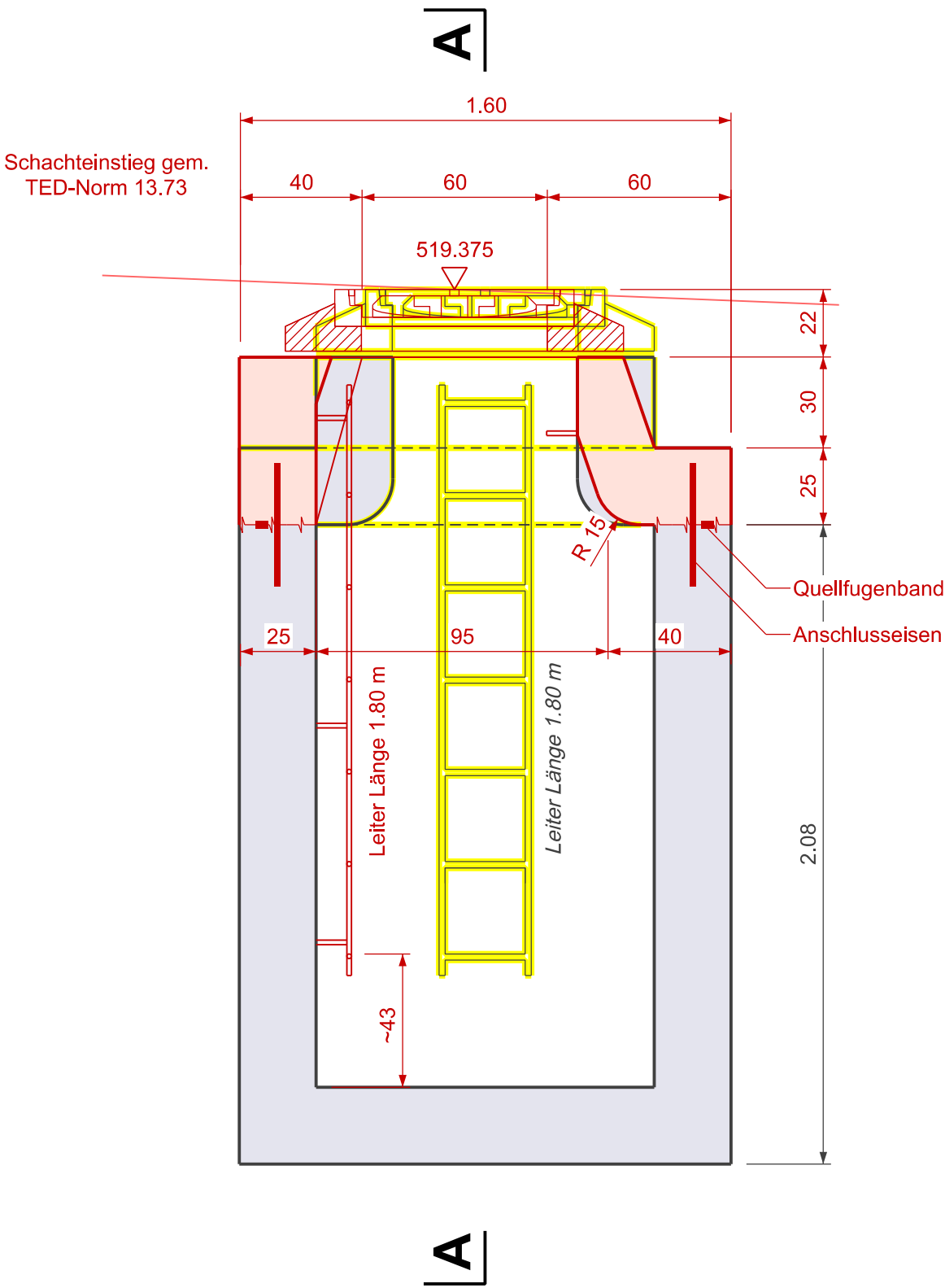
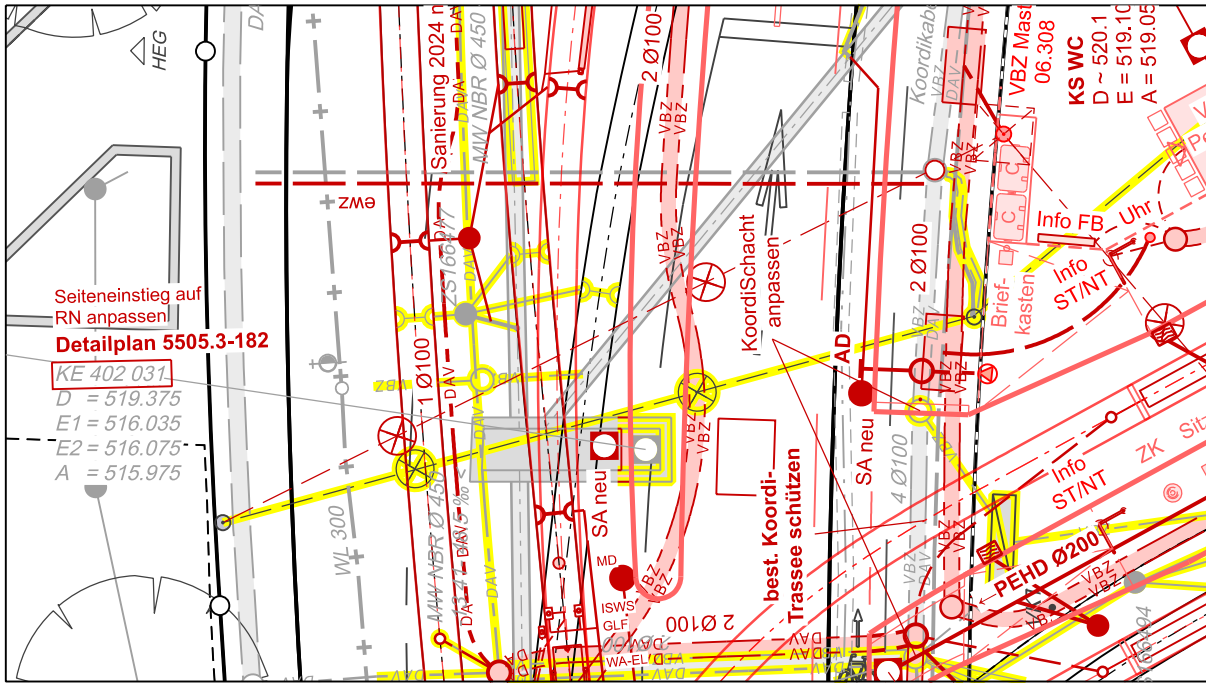


Schnitt B-B

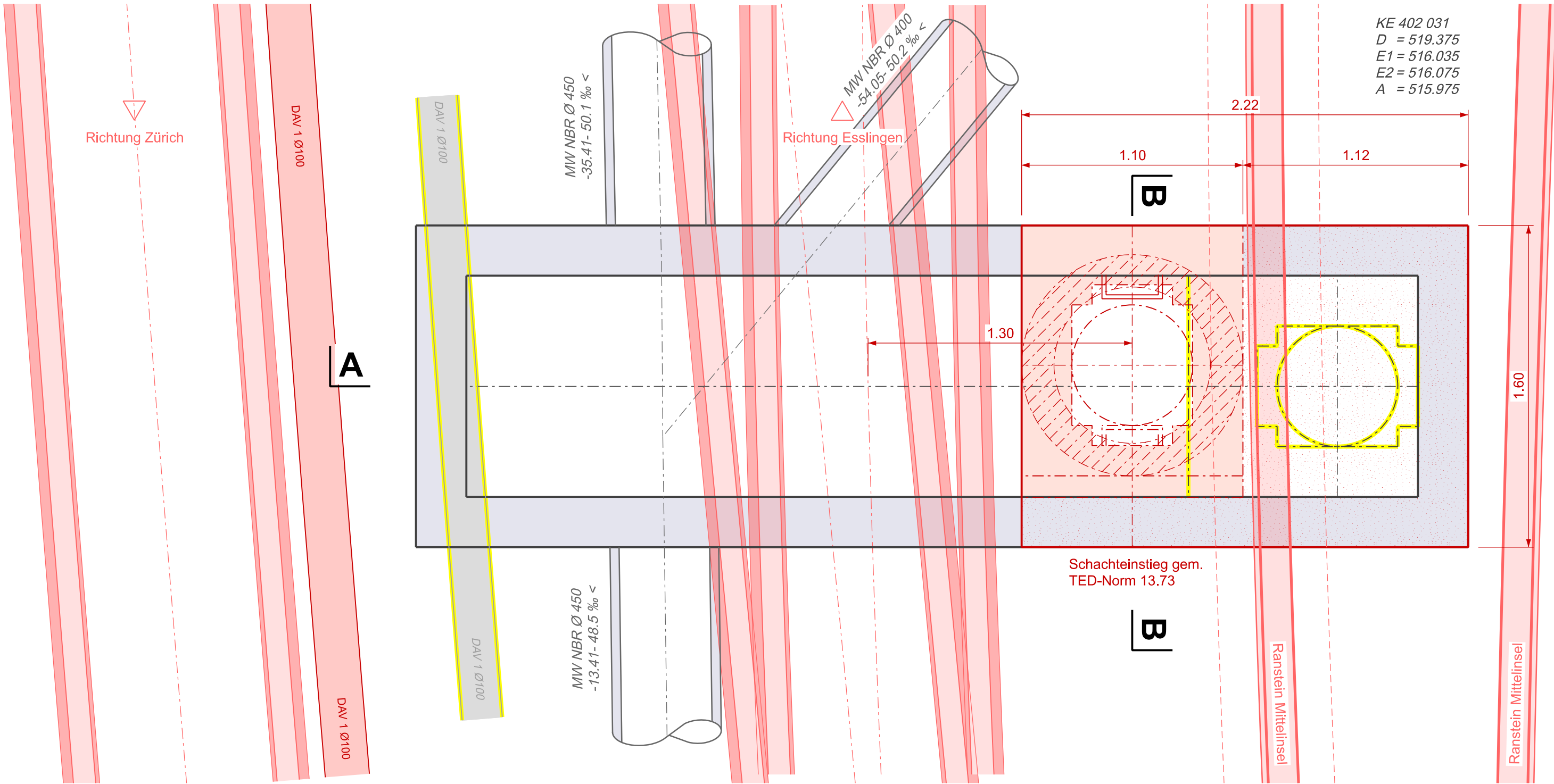


Situation 1:200

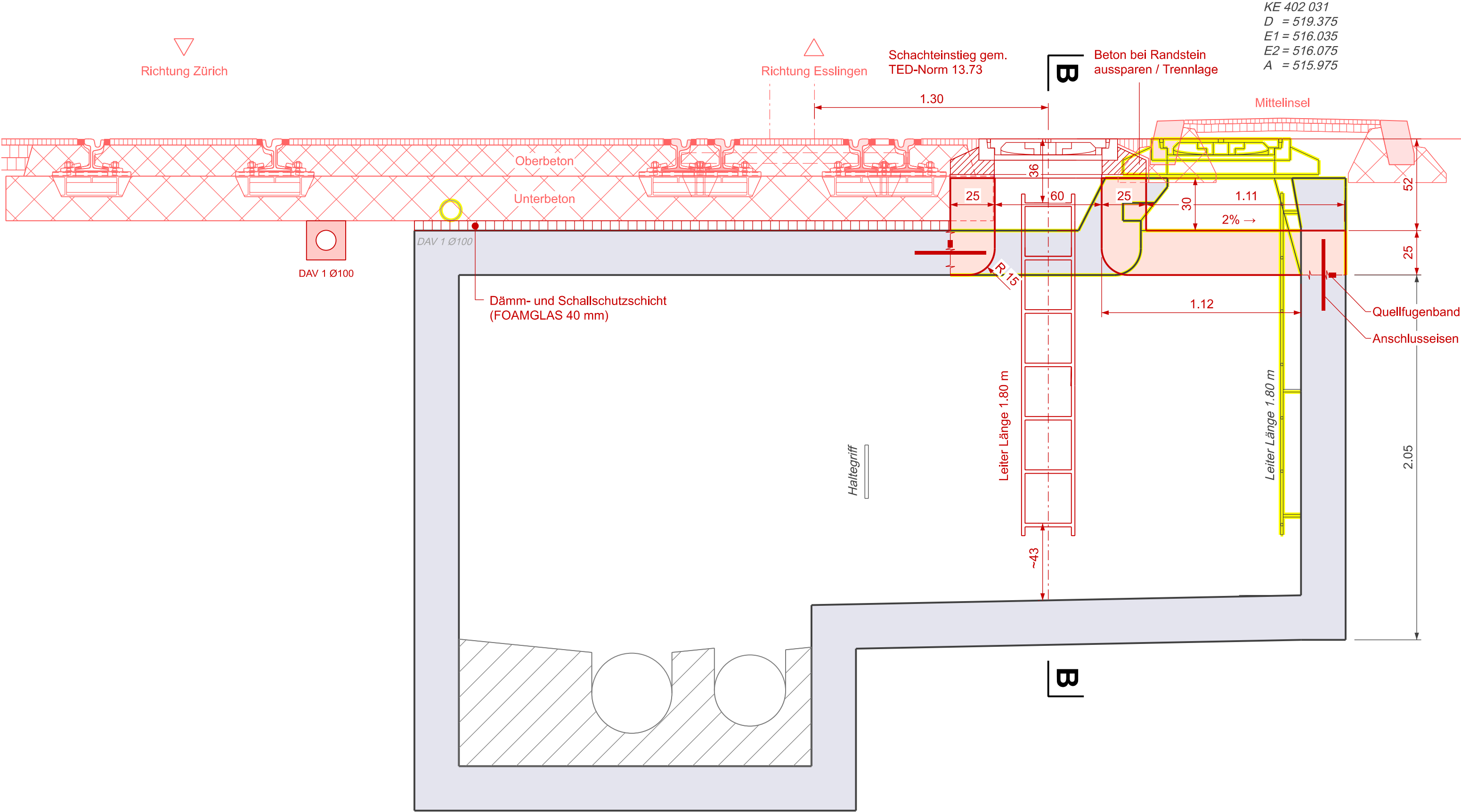


- Legende:
- AV-Daten Amtliche Vermessung Schweiz
 - Feldaufnahmen (Markierung, Möblierung, usw.)
 - Abbruch
 - Projekt
 - Projekt Werkleitungsbau

Grundriss 1:20



Schnitt A-A



PROJEKTVERANTWORTUNG
Verkehrsbetriebe Zürich
8048 Zürich

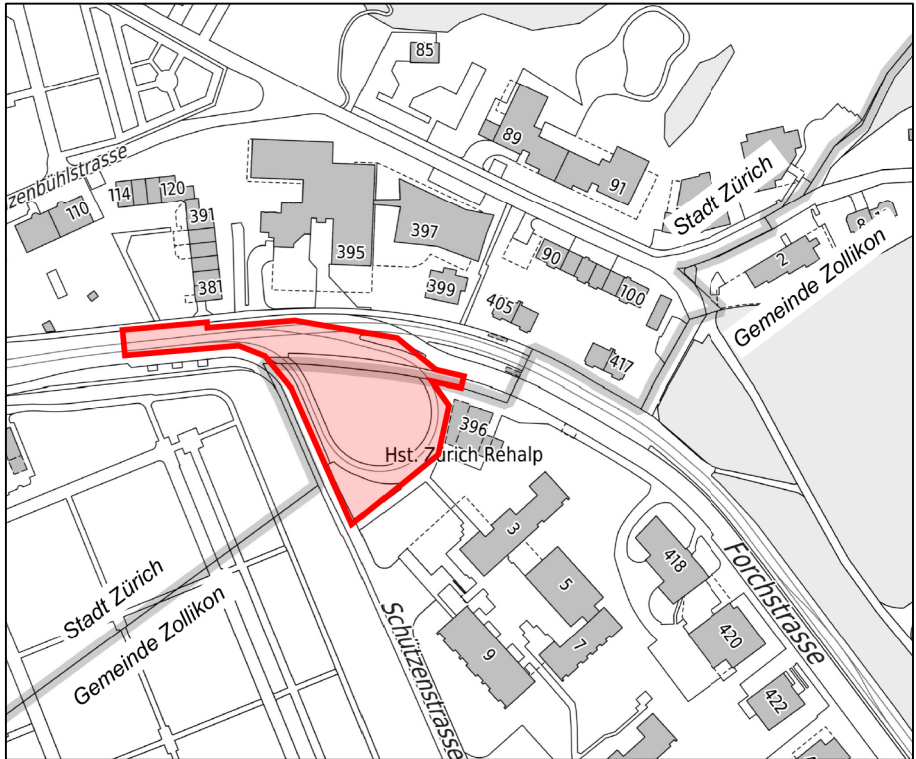
(Urs Feuz / Direktion Vize Direktor)

PROJEKTLEITUNG
Verkehrsbetriebe Zürich
8048 Zürich

PLANER
SNZ Ingenieure und Planer AG
8050 Zürich

(Marco Vedruccio / Projektingenieur)

PGV- Dokument 12.90.04



Kanton: Zürich
Gemeinde: Stadt Zürich

Änderungen	Gezeichnet	Geprüft	Änderungen	Index

Verkehrsbetriebe Zürich

VBZ **Zürich** **Linie**

Unternehmensbereich
Infrastruktur

Luggwegstrasse 65
Postfach 8048 Zürich
www.vbz.ch

Ein Unternehmen
der Stadt Zürich

Plangenehmigungsprojekt

VBZ Wendeschleife Rehalp

Erweiterung und Instandsetzung Tramhaltestelle

Schalung KE 402 031

Detailplan 1:20

12.90.04

Erstellt na	Geprüft ve	Verantwortlich für den Inhalt: VBZ Infrastruktur, Bauprojektmanagement
Datum 17.07.2025	Format 60 / 63	Plan - Nr. 5505.03-382
Dateipfad I:\Bentley_V8daten\5505.3\R_5112_BP\DP12.90.04-0_18508_5505.3-382_Detailplan_Kanalisation.dgn		