Linie:	720	(10.02)
Bezeichnung:	ZH Langstrasse - Thalwil - Ziegelbrücke	
Km :	1.213 - 57.146	
Kanton (e):	Zürich	
Gemeinde (n):	Zürich	

Projekt:

Zürich Wollishofen

Weichen 27 - 29

ISP-Nr.: 1165047

Phase:

Auflageprojekt

Unterschriften:

Bauherrenvertretung SBB
Abteilung/OE: I-AEP-ENG-FB-ROT-PL1
Name: Mario Poletti

31. März 2025

QES **Qualifizierte elektronische Signatur · Schweizer Recht**
Signiert auf Skribble.com

Projektverfasser
Abteilung/OE: I-AEP-ENG-GEO-ROT
Name: Michael Ganz

I-AEP-ENG-GEO-ROT
Zürich, 1. Apr. 2025

QES **Qualifizierte elektronische Signatur · Schweizer Recht**
Signiert auf Skribble.com

SBB CFF FFS

Plan Nr.: 720_ZWOL_SP_FbE26_01

Index:	Erstellt:	Vis.	Geprüft:	Vis.	Freigabe:	Vis.
---	28.02.25	sv	28.02.25	GAN	28.02.25	MP

Plan 1: 500
Sicherheitsräume

Fahrbahnerneuerung

Filename:

Linie: 720 Km: 5.7 - 6.2

Format: 168 x 30 cm

SBB, Infrastruktur
Vulkanplatz 11, 8048 Zürich

Erstellt auf Basisdaten der amtlichen Vermessung und der SBB-Geodaten
© Geodaten swisstopo 5704003351 © Alle Rechte an diesem Dokument stehen der SBB zu. Für die genaue Lage und die Vollständigkeit der unterirdischen Anlagen besteht kein Gewähr.

Legende:

——	bestehende Anlagen
——	Projekt
- - - -	Gleislagenkorrektur zur Einhaltung der Abnahmetoleranzen
- - - -	Anschlussrampen
——	Nachbarprojekt
○—○—○○	Schutztrennung bestehend
○—○—○○	Schutztrennung projektiert
━━	Sicherheitsräume gemäss AB 18.3 (Dienstweg)
━ ━ ━	Sicherheitsräume gemäss AB 18.3 (Dienstweg) Anwendung Sonderwert
━━	Sicherheitsräume gemäss AB 71 (für betriebliche Tätigkeiten)
━ ━ ━	Sicherheitsräume gemäss AB 71 (für betriebliche Tätigkeiten) Anwendung Sonderwert
━ ━ ━	Sonderwert Sicherheitsräume
↕ 4.20m	Vermassung Sondergleisachsabstand <4.30m
▬	Kein Sicherheitsraum vorhanden

Entwurfsgeschwindigkeiten:

Abschnitt	V_R bestehend [km/h]	V_R neu [km/h]	V_A bestehend [km/h]	V_A neu [km/h]
Gleis 3 - 73 / 4 - 74	100	100	90	90
Gl.5-W29-W30-W31 / Gl.2-W24-W25	60	60	60	60
Gleis 6 - W27	60-40	60-40	60-40	60-40
Restliche Gleise & Weichen	40	40	40	40

Index: Änderungen

a ---
b ---
c ---

SBB CFF FFS

Zürich Wollishofen
Gleisprojektplan 1: 500

Fahrbahnerneuerung 2026

Erneuerung Weichen 27 - 29

Plan Nr. 720_ZWOL_SP_FbE26_01

Index:	Erstellt:	Vis.	Geprüft:	Vis.	Freigabe:	Vis.
—	24.07.24	sv	24.07.24	GAN		

ISP Nr: 1165047

Dateipfad: S:\501_Plaene_Plans\00_Plan_Sicherheitsräume\720\zwo

Linie: 720 Km: 5.7 - 6.2

Format: 30 x 147 cm

SBB, Infrastruktur
Vulkanplatz 11, 8048 Zürich

Erstellt auf Basisdaten der amtlichen Vermessung und der SBB-Geodaten
© swisstopo © Alle Rechte an diesem Dokument stehen der SBB zu.
Für die genaue Lage und die Vollständigkeit der unterirdischen Anlagen besteht keine Gewähr.

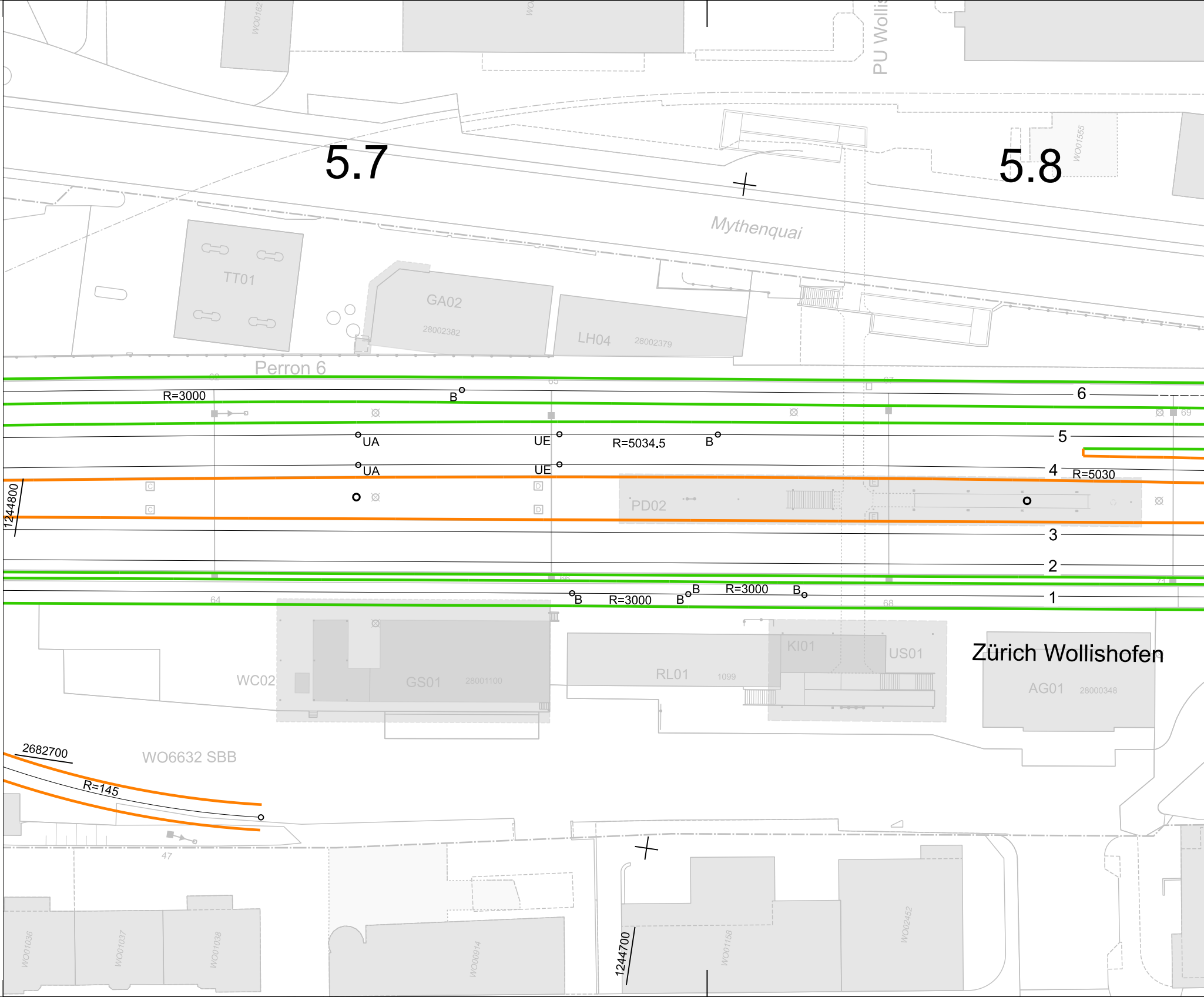
5.7
5.8
PU Wollis
WO0162
WO01555
Mythenquai
TT01
GA02
28002382
LH04
28002379
Perron 6
R=3000
B
6
69
UA
UE
R=5034.5
B
5
UA
UE
4
R=5030
1244800
PD02
3
2
B
R=3000
B
B
R=3000
B
1
64
68
WC02
GS01
28001100
RL01
1099
KI01
US01
Zürich Wollishofen
AG01
28000348
2682700
R=145
WO6632 SBB
47
WO01036
WO01037
WO01038
WO00914
1244700
WO01158
WO02452

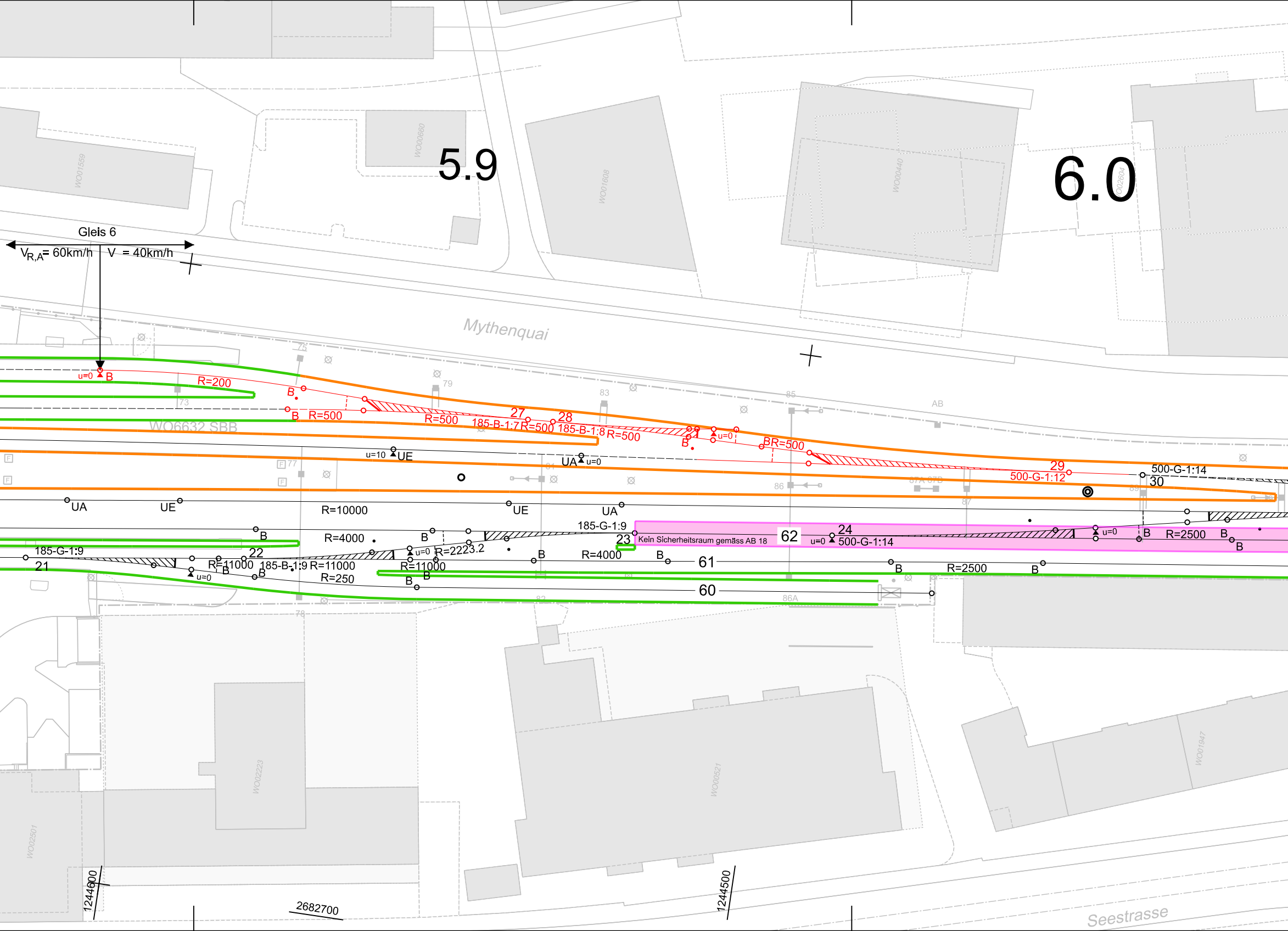
5.9
6.0
Gleis 6
$V_{R,A}$= 60km/h
V = 40km/h
Mythenquai
WO6632 SBB
u=0
B
R=200
R=500
B
R=500
27
28
185-B-1:7
R=500
185-B-1:8
R=500
u=0
B
BR=500
29
500-G-1:12
500-G-1:14
30
u=10
UE
UA
u=0
UA
UE
R=10000
UE
UA
185-G-1:9
23
Kein Sicherheitsraum gemäss AB 18
62
24
u=0
500-G-1:14
u=0
B
R=2500
B
B
B
R=4000
B
u=0
R=2223.2
185-G-1:9
22
21
R=11000
B
185-B-1:9
R=11000
R=250
u=0
B
R=11000
B
B
R=4000
B
61
B
R=2500
B
60
AB
73
75
77
78
79
81
82
83
85
86
86A
87
87A 87B
89
WO01559
WO00660
WO01608
WO00440
WO02604
WO02223
WO00521
WO01947
WO02501
1244600
1244500
2682700
Seestrasse

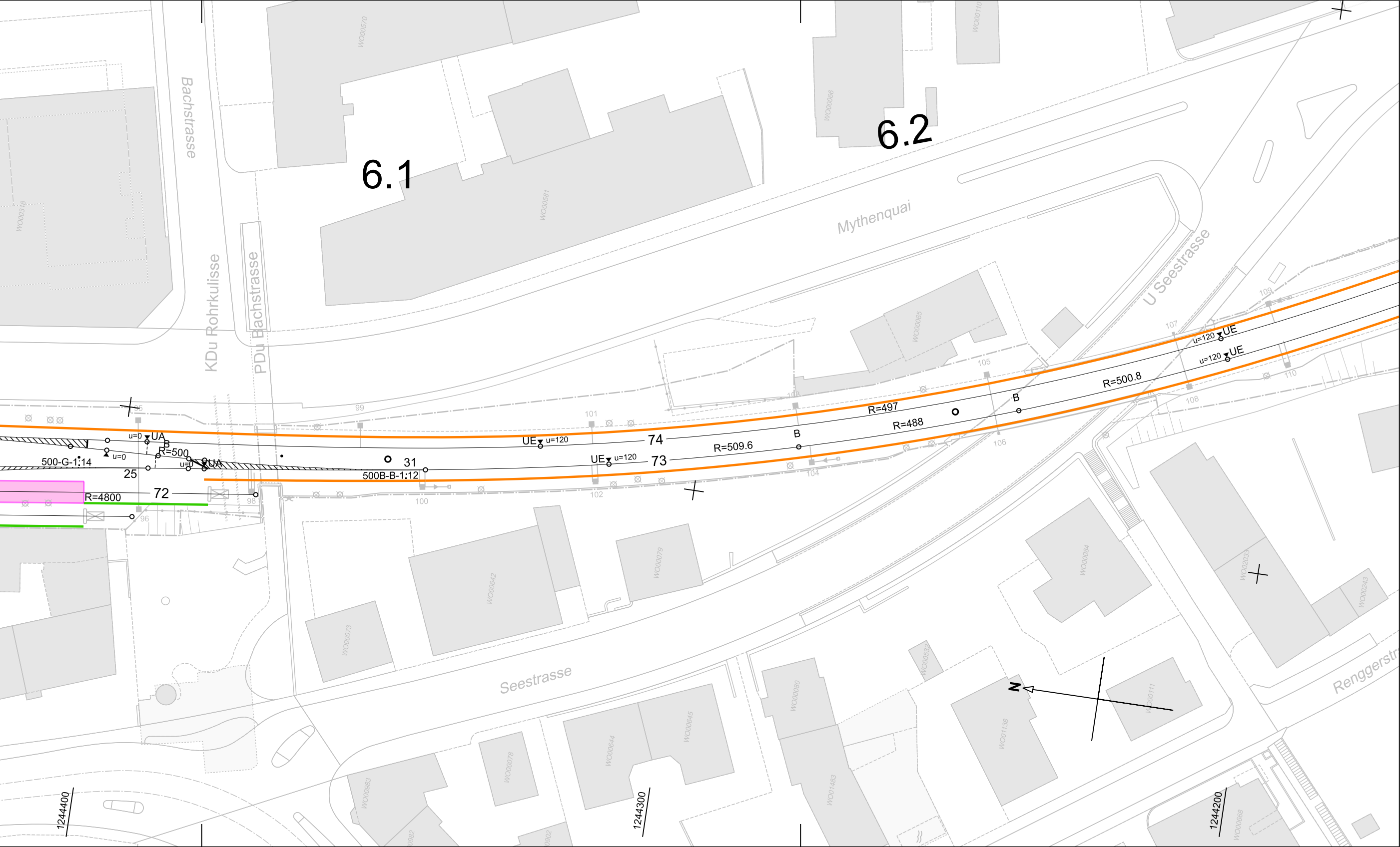
6.1
6.2
Bachstrasse
KDu Rohrkulisse
PDu Bachstrasse
Mythenquai
U Seestrasse
Seestrasse
Renggerstr
u=0
UA
B
R=500
u=0
500-G-1:14
25
u=0
UA
31
500B-B-1:12
72
R=4800
UE
u=120
74
UE
u=120
73
R=509.6
B
R=497
R=488
B
R=500.8
u=120
UE
u=120
UE
95
96
98
99
100
101
102
103
104
105
106
107
108
109
110
N
1244400
1244300
1244200